




Légende



Code de Balisage








Distance : 3,5 km

Durée : 1h15 de marche

Vous êtes à 7 km au nord-ouest de Marmande par la D 813. Dans Sainte-Bazeille, suivre la D 3 sur 200 m, vers Couthures-sur-Garonne.

Départ : place Guy Chauvry - GPS : Lat 44.5278351, Long 0.09327650

Balisage : 

Difficulté :   

Dénivelée cumulée : 25 m

Les traces de Sainte-Bazeille remontent au Néolithique. Les nombreuses fouilles et découvertes, exposées au musée du village, en font un lieu archéologique incontournable dans la moyenne Garonne. Ce parcours vous fera découvrir, au fil de sept panneaux thématiques, les richesses historiques et naturelles de cette cité.

- 1 Panneau 1 : « Sainte-Bazeille, Paysage et Archéologie ».** Double face présentant une vue globale du circuit au recto et le détail du passage en ville au verso.
Se diriger vers le lavoir.
- 2 Panneau 2 : « L'eau, vecteur social ».**
Descendre à gauche pour contourner le terre-plein, bordé d'un second lavoir. Franchir la passerelle sur le ruisseau de la ville et traverser une peupleraie.
Emprunter une large route à gauche qui mène sur les rives de la Garonne.
- 3 Panneau 3 : « L'eau, vecteur commercial ».**
Tourner à droite entre deux rouleaux de pierre et s'engager dans une peupleraie. Au niveau d'un transformateur électrique, rester sur le chemin de terre qui est empierré un plus loin.
- 4 Panneau 4 : « Les zones humides du fleuve ».**
Monter à droite sur une piste en terre, le long d'une autre peupleraie.
- 5 Panneau 5 : « La plaine et les cultures ».**
S'engager à droite sur une large allée empierrée bordée à gauche par une plantation de peupliers.
- 6 Panneau 6 : « Une cité enracinée ».**
Tourner à gauche sur la route pour franchir le ruisseau de la Ville. Remonter en face la rue du Port, sous les remparts.
- 7 Panneau 7 : « La vie quotidienne dans le village ».**
Tourner à droite, rue du 8 mai et plus loin, rue Roger Lévy. Sur la place Gambetta, passer à droite du calvaire et de l'église. Tirer le portillon et descendre les escaliers.
- 8 Panneau 8 : « Entre légende et religion ».**
- 9** Avant le lavoir, croisé au début du parcours, remonter à gauche. Tourner à droite dans la rue sinueuse des fontaines. Laisser une ruelle en face. Descendre à droite, rue Saint-Pé-d'Aaron.

Sainte-Bazeille, ville d'eau

L'agglomération de Sainte-Bazeille est installée, à moins de 500 mètres du fleuve, sur la bordure d'une moyenne terrasse dominant d'une dizaine de mètres la rive droite de la basse plaine de la Garonne. Durant toute son histoire, Sainte-Bazeille fut un lieu de passage et d'activités incessantes grâce à ses nombreuses sources d'eau douce et à son implantation au bord du fleuve Garonne. En contrebas, un bras de la Garonne formait « l'île » de Bournan. Aujourd'hui terre agricole, elle était autrefois entourée de toutes parts par un bras du fleuve où se trouvait le port fluvial du village. Devenu le ruisseau de la ville, il coule désormais au pied des remparts.

Retrouvez toutes nos fiches rando :

Comité Départemental du Tourisme de Lot-et-Garonne

Tél. 05 53 66 14 14

Mail. randonnee@tourisme-lotetgaronne.com

Site web. www.tourisme-lotetgaronne.com



Plus d'infos sur ce circuit :

Office de Tourisme du Val de Garonne

Tél. 05 53 64 44 44

Mail. marmande@valdegaronne.com

Site web. www.valdegaronne-tourisme.com

