



- Route
- Chemin
- Itinéraire
- Haies

Légende

- Point de vue
- Eglise
- Curiosité
- Vigne

Code de Balisage

- Bonne direction
- Changement de direction
- Mauvaise direction
- Variante




Distance : 14,3 km




Durée : 3h45 de marche, 2h20 à cheval, 1h45 à VTT

Vous êtes à 25 km à l'est d'Agen par les D 813, D 215 et la route d'accès à Dondas.

Départ : depuis le parking face à la salle des fêtes.

GPS : Lat 44.253296, Long 0.837972

Balisage : 

Difficulté :   

Dénivelée cumulée : 440 m

Ce village isolé, régulièrement récompensé pour son fleurissement, cache aussi de nombreux trésors d'architecture, pigeonniers, maisons de caractère et de nombreux panoramas sur les coteaux de Serres.

- 1 S'engager dans la rue qui passe à droite de la salle des fêtes. Au carrefour suivant, descendre la rue sans issue à gauche. Poursuivre dans un chemin creux très pentu, rocheux et escarpé. Plus bas, continuer sur une piste herbeuse, à droite d'une vigne.
- 2 Tourner à droite sur la route de vallée. Laisser la sortie de Gassieu à droite et s'engager sur une longue montée qui passe dans le hameau de Gassieu Bas.
- 3 Avant un virage, descendre à gauche au milieu d'un champ. Franchir un ruisseau et remonter en face dans le bois. Au croisement de trois chemins, grimper à droite (*très forte pente au début*). Après la sortie sinueuse, tourner à droite sur la route de crête.
- 4 Au carrefour de quatre routes emprunter la D 201 à droite sur environ 180 m. Quitter cette route pour s'engager sur un chemin herbeux, à travers un plateau, offrant de larges vues panoramiques.
» Variante vers le point 8, circuit de 8,8 km. Suivre la route à droite et la D 201 à gauche. Aller vers Cap del Bos puis à droite sur un chemin empierré.
- 5 A l'angle d'un bois, prendre la route à gauche. A la Croix de Berny, aller tout droit vers, entre autre, Gourraud et Cucal. Au panneau le Cucal, tourner à droite. Dans un virage, quitter la route pour passer entre deux bâtiments en pierre. Descendre à droite sur un chemin rocheux. Après le ruisseau, remonter en face dans un champ puis dans un bois sur un chemin pierreux. Au croisement, monter sur l'allée bitumée à droite. Au panneau Pichoubel, emprunter la D 201 à gauche.
- 6 Se diriger vers Sentourens en passant à droite de l'église de Saint-Sixte. Virer à droite entre deux talus (*panorama à 360°*). Au premier croisement, tourner à droite le long d'une clôture barbelée et dévaler un chemin très pentu. Suivre la route à gauche qui passe près de la maison de la Tuque.
- 7 Au rond-point du chêne, aller à droite vers Dondas. Dépasser le pont et s'engager à droite sur une large piste en terre.
- 8 En haut des grands lacets, tourner à gauche sur un chemin empierré prolongé d'une route. Au calvaire en pierre, tourner deux fois à gauche, sur une route puis dans un chemin ombragé, étroit et rocheux.
- 9 Après la fontaine, remonter sur la route. La traverser et grimper en face sur une large piste couverte. Dans le village, tourner à gauche devant l'église et suivre la rue principale pour revenir vers la salle des fêtes.

Dondas, un village fleuri du Pays de Serres

Il faut remonter le cours de la Petite Séoune pour se rapprocher de Dondas lorsque l'on vient de la vallée de la Garonne par la route de Beauville. Puis au panneau Dondas, on monte à droite dans les coteaux, par une route sinueuse. À l'arrivée, on est tout de suite séduit par le village, calme, très fleuri et doté d'un patrimoine bâti impressionnant. On sent qu'il y fait bon vivre ! On en fait le tour, pour admirer maisons et puits fleuris. Sur le circuit, on retrouve le Pays de Serres, vert, vallonné et sauvage dans ses profonds vallons, truffé de belles bâtisses, traversé de chemins larges dans les parcelles cultivées, étroits sur les pelouses calcaires et dans les bois.

Retrouvez toutes nos fiches rando :

Comité Départemental du Tourisme de Lot-et-Garonne

Tél. 05 53 66 14 14

Mail. randonnee@tourisme-lotetgaronne.com

Site web. www.tourisme-lotetgaronne.com



Plus d'infos sur ce circuit :

Office de tourisme Destination Agen

Tél. 05 53 47 36 09

Mail. info@destination-agen.fr

Site web. www.destination-agen.fr

