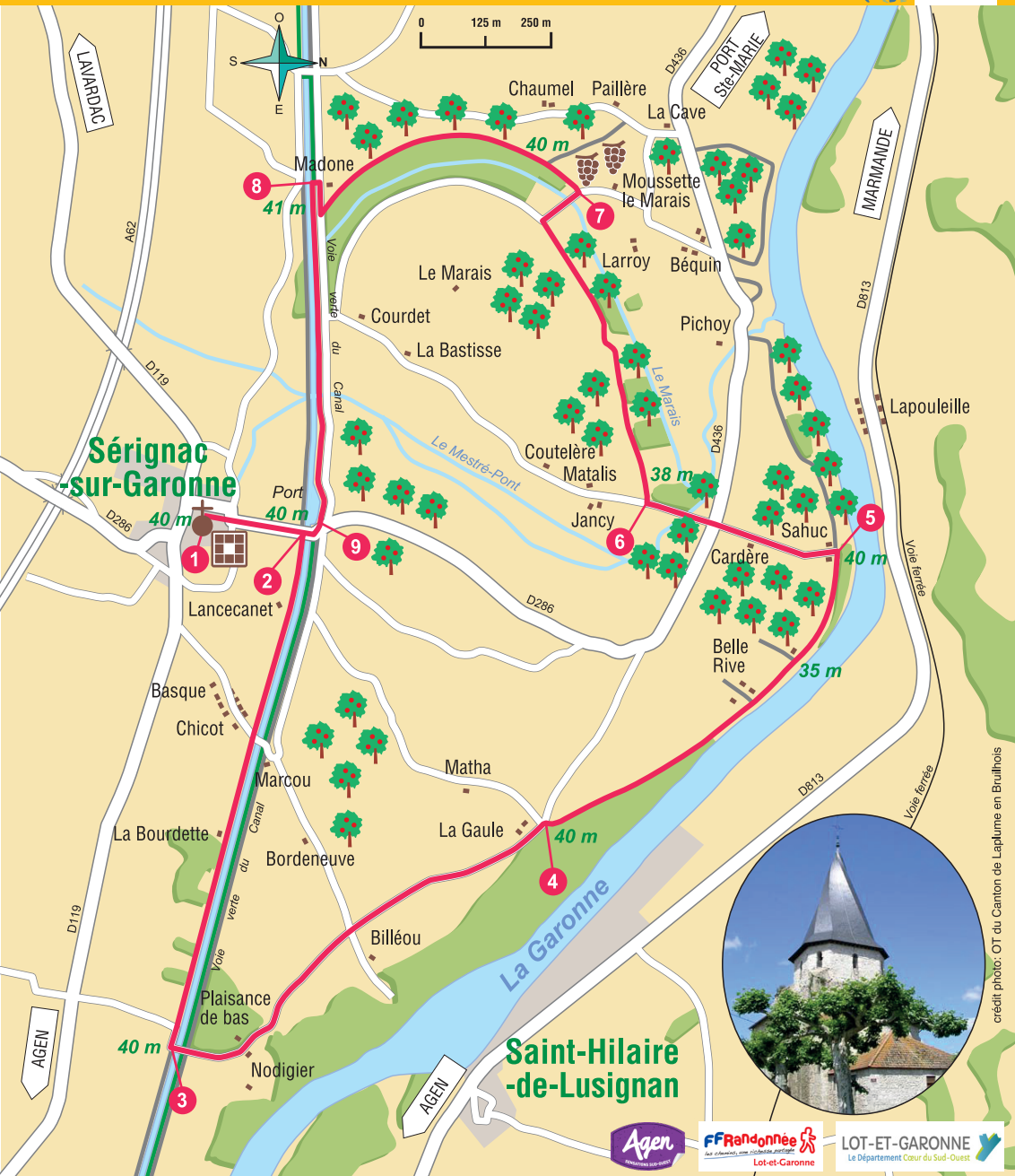


Circuit n°57
12,5 km

RANDONNÉE EN LOT-ET-GARONNE

Sérignac-sur-Garonne, promenade entre Canal et Garonne



crédit photo: OT du Canton de Laplume en Bruilhois

- Route
- Chemin
- Itinéraire
- Haies

Légende

- Bastide
- Eglise
- Verger
- Vigne

Code de Balisage

- Bonne direction
- Changement de direction
- Mauvaise direction
- Variante



RANDONNÉE EN LOT-ET-GARONNE

Sérignac-sur-Garonne, promenade entre Canal et Garonne



ON 
SE BALADER





Distance : 12,5 km

Durée : 3h15 de marche, 1h30 à VTT

Vous êtes à 12 km à l'ouest d'Agen par les D 656 et D 119.

Départ : place Léo Poncy, derrière l'église. GPS : Lat 44.21403, Long 0.48481

Balisage : 

Difficulté :   

Dénivelée cumulée : 30 m

Parcours sans difficulté majeure dans une plaine où vergers et peupleraies cohabitent, entre le canal de Garonne et son fleuve. Le long du canal, vous emprunterez la voie verte, nouvellement aménagée.

- 1 Emprunter la rue longeant les arcades à droite. Passer devant l'Office de Tourisme. Suivre l'allée des Marronniers tout droit.
- 2 Tourner à droite avant le pont. Suivre la digue à droite. Franchir une première route près de la ferme de Chicot.
- 3 Au second pont, traverser le canal. Suivre la route, tout droit, qui passe à Nodige et Plaisance de Bas. Au carrefour de Billéou et de la station de pompage, continuer tout droit. Passer devant Gueyze et la Gaule.
- 4 Au stop de La Gaule Nord prendre à droite au pied d'un mur. Bifurquer à gauche d'une peupleraie. Suivre un large chemin bordé de peupliers, chênes et acacias. Passer derrière les maisons du Ha et de Belle-Rive.
» *Hors sentier, avant un poteau électrique en béton, aller à droite jusqu'à l'ancien embarcadère du bac de franchissement de la Garonne sur la D 286 (voie sans issue).*
- 5 Emprunter la D 286 à gauche au milieu de vergers. Couper la D 436 reliant Sérignac-sur-Garonne à Saint-Laurent en direction de Janoy et Montesquieu. Passer un pont.
- 6 S'engager à droite, le long d'une peupleraie, sur une piste castinée (*vergers et petits bois jalonnent ce chemin*). Prendre la route à droite et franchir un pont.
- 7 Tourner à gauche, face à une vigne. Le chemin suit le plus souvent des peupleraies. Suivre la route à droite sur 100m au pied de la digue du canal.
- 8 A Madame, revenir à gauche sur la levée de terre. Face au carrefour de Courdet, descendre sur la route et remonter de suite pour passer sous le gros tuyau noir. Emprunter la digue jusqu'aux silos et plus loin au port de Sérignac-sur-Garonne.
- 9 Franchir le pont par la passerelle suspendue. Rejoindre le point de départ en suivant en sens inverse l'allée des marronniers et la rue des arcades.

Sérignac, un clocher original !

Avant même d'atteindre le point de départ de cette belle randonnée, vous ne pourrez pas le louper. Vissé dans le ciel, la croix qui le surplombe nous contemple du haut de ses 40 mètres. Trônant à nouveau au cœur de la bastide, il fait depuis 1988 la fierté des sérignacais. C'est le clocher tors bien entendu ! Initialement bâti au 16^{ème} siècle, ce curieux clocher à flèche hélicoïdale est unique à bien des niveaux. Seul édifice de ce type en Aquitaine, c'est aussi, parmi ses pairs européens, le seul réalisé selon la technique moderne du lamellé-collé. Un panneau en bord de Voie Verte vous narre sa légende. Pour en savoir plus, poussez la porte de l'Office du Tourisme !

Retrouvez toutes nos fiches rando :

Comité Départemental du Tourisme de Lot-et-Garonne

Tél. 05 53 66 14 14

Mail. randonnee@tourisme-lotetgaronne.com

Site web. www.tourisme-lotetgaronne.com



Plus d'infos sur ce circuit :

Office de Tourisme Destination Agen

Tél. 05 53 47 36 09

Mail. info@destination-agen.fr

Site web. www.destination-agen.com

