


Circuit n°44

14,4 km

RANDONNÉE EN LOT-ET-GARONNE

Bon-Encontre / Sainte-Radegonde, du canal au coteau de l'Agenais



crédit photo: J. Maesé / CDT 47



- Route
- Chemin
- Itinéraire
- Haies

Légende

Monument classé	Site classé	Point de vue	Eglise	Curiosité

Code de Balisage

Bonne direction	Changement de direction	Mauvaise direction	Variante




Distance : 14,4 km




Durée : 3h45 de marche, 2h30 de V.T.T.

Vous êtes à 6 km au sud-est d'Agen par la D 813 et la D 269 vers le centre ville.

Départ : parking face à la salle Jacques Prevert.

GPS : Lat 44.186474, Long 0.668887

Balïsage : 

Difficulté :   

Dénivelée cumulée : 320 m

A voir sur ce parcours, le canal au pied de la colline, des chemins ombragés sur le coteau, deux églises romanes, Ste-Radegonde et St-Ferreol et la statue monumentale de la Vierge de Bon-Encontre.

- 1 Monter la rue Pasteur. En haut, poursuivre l'escalade du chemin sinueux qui débouche au-dessus de la falaise. Tourner à gauche vers la statue monumentale de la Vierge et suivre le chemin à droite.
- 2 Descendre la route sinueuse à gauche. En bas de la côte du Martinet et de Metge Coste, suivre le large bas-côté droit de la route vers Ste-Radegonde. Aller à gauche au stop, chemin de Toulza, puis à droite, route de Ste Radegonde. Suivre le trottoir gauche à partir du N° 204. Laisser à gauche la rue Clos de Sainte-Radegonde. Au rond-point, traverser le passage protégé vers l'avenue G. Clémenceau. Tourner à gauche, impasse du même nom. Au niveau de la rampe de mise à l'eau de V.N.F., s'engager à droite sur le chemin de halage du canal de Garonne. Passer sous un premier pont. Poursuivre tout droit entre la voie d'eau et la rue Armand Fallières située au pied du lotissement Azur.
- 3 Tourner à droite juste après le pont métallique de la SNCF. Au bout de l'impasse Léo Lagrange, aller à droite (*panneau Bon-Encontre*). Franchir le passage à niveau. Suivre la route de Castillou à gauche. Monter à droite vers Langevin (*impasse en forte pente*). Au sommet, au bout de la route, aller tout droit dans un sentier caillouteux ombragé. Traverser une route en diagonale. Emprunter la route à droite, bordée principalement de chênes. Au lieu-dit Le Roc, continuer sur un chemin empierré. A Raillassis, suivre la route sinueuse en face.
- 4 Après une maison, bifurquer à droite dans un chemin étroit. Suivre une haie. Traverser un champ et longer un bois. Traverser la route de Sainte Rose. A Peyroutous, emprunter la route à droite.
- 5 Aux carrefours suivants, suivre successivement la direction de Bon-Encontre puis celle de Saint-Ferréol. Emprunter la route à gauche dite Chemin de Sendague. Au bout poursuivre sur le chemin.
- 6 A Marcettou, prendre la route à droite jusqu'à Saint-Ferreol. Monter les escaliers à droite de l'église. Suivre la route en face, bordant le mur du cimetière. Au panneau Mouly, descendre à gauche le long d'une maison. Tourner à droite sur une petite route. Après la sortie du bois, bifurquer à droite sur un chemin empierré qui passe en bordure du golf d'Agen.
- 7 Après Trassounelles, descendre l'allée de Mazat (*interdite aux véhicules motorisés*). En bas, tourner à droite.
- 8 Aller à gauche rue du chemin de Peynet. Descendre des escaliers et suivre un sentier castiné, bordé de platanes. Suivre la piste piétonne parallèle à la D 269. Monter à droite vers St-Ferréol et bifurquer à gauche rue Fraissinet. Après un passage barré d'une chaîne, descendre à gauche rue Tortillon. De la place de l'église, tourner à droite, rue de la République pour revenir place de la mairie.

Les églises de Bon-Encontre

Hormis la Basilique dans la ville, construite en 1607-1854, l'église de Sainte-Radegonde du 11^{ème} siècle fut la première et unique paroisse de Bon-Encontre bâtie sur l'emplacement de sites primitifs que les gallo-romains avaient aménagés. C'est un des monuments religieux les plus remarquables de la région. À l'entrée, une mosaïque bichrome datant du 1^{er} siècle fut découverte lors de fouilles en 1997. L'église de Saint-Ferréol, visible sur le parcours, est de style roman. Elle a subi de nombreux remaniements au 19^{ème} siècle. Celle de Saint-Etienne-de-Cassou se cache un peu plus loin dans les coteaux.

Retrouvez toutes nos fiches rando :

Comité Départemental du Tourisme de Lot-et-Garonne

Tél. 05 53 66 14 14

Mail. randonnee@tourisme-lotetgaronne.com

Site web. www.tourisme-lotetgaronne.com



Plus d'infos sur ce circuit :

Office de tourisme Destination Agen

Tél. 05 53 47 36 09

Mail. info@destination-agen.fr

Site web. www.destination-agen.fr

