

crédit photo: J. Macé / CDT 47

- Route
- Chemin
- Itinéraire
- Haies

Légende

Point de vue	Eglise	Monument classé	Curiosité	Vigne	Verger

Voie de Garonne
Association

FFRandonnée
Les clubs, nos clubs, nos parcours
Lot-et-Garonne

LOT-ET-GARONNE
Le Département Cœur du Sud-Ouest

Code de Balisage

Bonne direction	Changement de direction	Mauvaise direction	Variante

RANDONNÉE EN LOT-ET-GARONNE

Goutz, le circuit des trois églises romanes



ON 
SE BALADER







Distance : 13,3 km

Durée : 3h30 de marche - 1h45 à VTT

Vous êtes à 16 km au sud-ouest de Marmande.

Départ : parking de l'église de Goutz - GPS : Lat 44.433626, Long 0.060350

Balisage : 

Difficulté :   

Dénivelée cumulée : 290 m

Trois églises romanes ponctuent ce parcours accidenté, tracé dans les coteaux agricoles et les bois de Cocumont et de Guérin, offrant de vastes points de vue sur la vallée et les coteaux de Garonne.

- 1 Se diriger vers le fond du parking, à l'arrière de l'église. A la station de tri ménager, emprunter la route à gauche. Au cédez le passage, prendre la route à droite (**panorama sur la vallée de la Garonne**). Au carrefour suivant, suivre la C1 en direction de Guérin. Virer à droite vers l'église romane de Fontet.
- 2 Faire un aller-retour jusqu'à l'église. Filer tout droit sur le chemin herbeux. Tourner à gauche sur l'allée goudronnée de Ferran. Au cédez le passage, reprendre la C1 à droite sur environ 730 m. Aux croisements successifs des C1 / C7 et C1 / C2 aller tout droit jusqu'à Guérin.
- 3 Devant la mairie, franchir le passage protégé. Emprunter la D 147 à droite en direction de Cocumont. Après 100 m, tourner à gauche sur un chemin herbeux bordé d'une laurière. Passer à droite d'une haie avant de s'engager dans un bois. Virer à droite avant un lac d'irrigation. Passer sur une buse et longer une haie. Franchir le ruisseau d'alimentation du lac et bifurquer à droite. Monter en lisière de bois sur une piste herbeuse.
- 4 Au sommet (**point de vue à 180°**), traverser la route de crête et redescendre en face sur l'allée empierrée de Lacaze. Contourner les maisons de ce hameau par la gauche. Suivre le chemin sinueux tout autour du champ (**vue sur le hameau d'Esquerdes**). En bas du champ, suivre le ruisseau à gauche sur 150 m. Franchir un pont et remonter dans le bois dans un chemin creux, puis au milieu d'un champ.
- 5 Après l'église d'Esquerdes, prendre le chemin à droite. Passer devant l'entrée du cimetière et descendre tout droit sous une rangée de chêne. Remonter dans un bois sur un chemin sinueux. A Bardisson, emprunter la C 501 à droite sur 600 m, via Caillaou et Le Teil.
- 6 Se diriger à gauche vers Cocumont. Au cédez le passage, emprunter la D 147 avec prudence sur un peu plus de 300 m. Tourner deux fois à droite sur l'allée bitumée de Cazessoules (**palombière**) et au premier carrefour sur celle de Jeandrille. Poursuivre tout droit dans le bois sur une allée empierrée.
- 7 A la sortie du bois, filer tout droit contre une haie. Rester à l'extérieur du bois (**palombière**) et en suivre la lisière sinueuse. Franchir un gué. Tourner de suite à gauche. Franchir un fossé et monter à droite pour contourner tout le champ. Grimper à droite en lisière de bois, puis entre deux haies basses.
- 8 Traverser le hameau de Goutz. Au calvaire de la mission de 1953, aller vers le parking de l'église.

Trois églises romanes

L'église romane de Goutz, implantée sur la commune de Cocumont fut édifiée sur une butte celtique. Elle possède un clocher mur triangulaire. Les deux autres édifices sont implantés sur la commune de Guérin. Celle de Fontet, qui date du 13ème siècle est une petite église composite très simple avec également un clocher-mur. Elle ne comporte qu'une nef. Le cimetière du 13ème siècle, d'un grand intérêt archéologique, est aujourd'hui protégé. Celle de Saint- Christophe d'Esquerdes, de style roman dont la construction remonte à la fin du 12 ème siècle, présente la particularité d'avoir été une annexe de la commanderie des Templiers de Romestaing.

Retrouvez toutes nos fiches rando :

Comité Départemental du Tourisme de Lot-et-Garonne

Tél. 05 53 66 14 14

Mail. randonnee@tourisme-lotetgaronne.com

Site web. www.tourisme-lotetgaronne.com



Plus d'infos sur ce circuit :

Office de Tourisme du Val de Garonne

Tél. 05 53 64 44 44

Mail. marmande@valdegaronne.com

Site web. www.valdegaronne-tourisme.com

