



crédit photo: J. Macé / CDT 47

- Route
- Chemin
- Itinéraire
- Haies

Légende

- Point de vue
- Eglise
- Curiosité
- Vigne
- Centre Equestre

Code de Balisage

- Bonne direction
- Changement de direction
- Mauvaise direction
- Variante








Distance : 8,8 km

Durée : 3h de marche - 1h10 à VTT

Vous êtes à 16 km au sud-ouest de Marmande.

Départ : parking autour de l'église - GPS : Lat 44.447432, Long 0.026400

Balisage :

Difficulté :   

Dénivelée cumulée : 210 m

Ce parcours offre de superbes panoramas, s'étalant de la vallée de la Garonne aux coteaux de Gascogne. Il est entièrement tracé dans les collines boisées, viticoles et agricoles de la vallée du Sérac.

- 1 Face au portail de l'église, aller à gauche de l'édifice. Suivre la rue descendante en direction de Bouyric, Lamothe, etc... Au premier croisement, poursuivre la descente à gauche, via Lamothe, Le Bru, Micouveau et Laussard. A l'extrémité de cette route, s'engager à droite sur un chemin herbeux et sinueux. En bas, au carrefour de trois chemins, virer à droite. Franchir une passerelle au niveau de l'ancien moulin de Marquezines, dont il ne reste que peu de vestiges.
- 2 Emprunter la petite route à droite sur quelques dizaines de mètres. Après le pont, filer tout droit sur une piste empierrée, via Baraton et Le Basque. Après Coulette, vue à gauche sur la vallée de la Garonne et la colline de Goutz d'où émerge le clocher-mur triangulaire de l'église.
- 3 Au cédez le passage, emprunter la D 147 à gauche, avec prudence sur environ 550 m, via Soubès, Joindal et Caillou Sec.
- 4 Dans un virage, face au hangar de l'élevage de Joindal, descendre à droite contre une haie, puis dans un bois (**attention à la palombière ! Sifflez et respectez les consignes des chasseurs**). Après celle-ci, s'enfoncer dans un chemin creux. En bas, quitter la piste pour s'engager, à gauche, sur un sentier étroit. Franchir la passerelle couverte qui enjambe le Sérac. Grimper les marches taillées dans le talus pour accéder à la route de la vallée.
- 5 Suivre cette route à droite sur un peu plus d'1 km. Emprunter à nouveau la D 147 à droite sur une centaine de mètres (**prudence !**).
- 6 Tourner à gauche sur une large piste empierrée. Après le jardin bifurquer encore à gauche. Suivre le chemin dans le sous-bois. Traverser un champ et longer une haie par la droite.
- 7 Monter à droite sur l'allée bitumée. Au sommet, **point de vue à 180°**, sur la vallée de la Garonne aux environs de Marmande, le coteau de Goutz, puis le village de Romestaing et le château de Bonneau.
- 8 Prendre le premier chemin à gauche, le long d'une haie de lilas. Tourner à droite à l'angle d'une clôture grillagée et suivre un chemin herbeux bordé d'une haie. Poursuivre tout droit sur une allée bitumée, via Marianne et Bellevue. Entrer dans le bourg par la rue du Petit Verdot pour rejoindre les parkings autour de l'église.

Deux villes jumelles pour Cocumont, l'alsacienne Dessenheim et l'italienne Sarmede

En 1939, face à la menace nazie, l'Alsace est évacuée. Munis de quelques vivres et de bagages légers, 520 Dessenheimois se mêlent au long convoi de milliers de réfugiés. C'est dans des wagons à bestiaux garnis de bottes de paille, sans toilettes ni éclairage, qu'ils partent en exil et furent accueillis à Cocumont durant treize mois. Un jumelage fut conclu entre les 2 communes en 1990. A partir de 1920, l'immigration italienne amena chez nous plusieurs vagues de population. Des familles s'implantèrent pour reprendre les terres et les fermes désertées après la saignée démographique de la première guerre mondiale. Après des décennies d'assimilation et d'oubli, une prise de conscience des origines s'est révélée. Des liens ont été activés entre des familles parentes de Cocumont et du village de Sarmede en Vénétie italienne. Un pacte d'amitié en 2016 précéda le serment de jumelage en mai 2017.

Retrouvez toutes nos fiches rando :

Comité Départemental du Tourisme de Lot-et-Garonne

Tél. 05 53 66 14 14

Mail. randonnee@tourisme-lotetgaronne.com

Site web. www.tourisme-lotetgaronne.com



Plus d'infos sur ce circuit :

Office de Tourisme du Val de Garonne

Tél. 05 53 64 44 44

Mail. marmande@valdegaronne.com

Site web. www.valdegaronne.com

