



LOT-ET-GARONNE
Le Département Cœur du Sud-Ouest



- Route
- Chemin
- Itinéraire
- Haies

Légende

- Monument classé
- Site classé
- Point de vue
- Eglise
- Curiosité

Code de Balisage

- Bonne direction
- Changement de direction
- Mauvaise direction
- Variante

credit photo: X. Neria - CDT 47






Distance : 3,6 km

Durée : 1h10 de marche

Vous êtes à Agen.

Départ : parking du Café Vélo - GPS : Lat 44.209102, Long 0.608793

Balisage :

Difficulté :   

Dénivelée cumulée : 90 m

Cette balade à flanc de coteau vous propose de découvrir le quartier, un temps surnommé le « Petit Nice » pour ses villas « Belle époque », très apprécié au XIX siècle pour son cadre bucolique.

- 1 Depuis le Café-Vélo remonter la rue du Duc d'Orléans, laisser sur votre droite le pont Canalenjambant la Garonne **A : Le Pont Canal, B : Hôtel à insectes / boîtes à livres**. Suivre le Canal des 2 Mers pour passer sous le pont de l'Avenue du Général de Gaulle.
- 2 Aussitôt après le pont escalader l'escalier à gauche, traverser le Quai Georges Leygues puis monter à droite sur l'Avenue de l'Ermitage. En chemin une petite pause s'impose ! **C : Reproduction d'un appareil photo**, lieu historique car c'est depuis ce belvédère que Louis Ducos du Hauron, réalisa en 1877 la première photographie couleur. Continuer sur la même avenue.
- 3 Dans un carrefour de 4 routes poursuivre la montée à droite sur l'Avenue Joseph Amouroux, au virage suivant tourner à droite dans la rue de la falaise, en route oublier la fameuse rue Coupo Combo «brise jambe» des runners Agenais et poursuivre jusqu'à la fin de la voie carrossable. Au bout, plonger sous une voûte végétale pour descendre un petit escalier qui vous permet de continuer dans la rue de la falaise.
- 4 Au stop tourner à gauche et redescendre l'Avenue de Courpian. Tourner à droite dans la rue de Listz en direction de l'école de Gaillard, poursuivre toujours tout droit et passer sous un porche enjambant la rue pour rejoindre le bord du Canal.
- 5 Tourner à droite sur le Quai Georges Leygues. Face au port, un outil de découverte insolite vous renseignera sur l'histoire du lieu **D : Hôtel à insectes / boîtes à livres**. Suivre la voie Verte en longeant le Canal.
- 6 Passer sous le Pont de Courpian.
- 7 Près du Pont de l'Avenue du Général De Gaulle, passer sous le pont en direction du pont canal pour retrouver le Café-Vélo.

Le coteau de l'Ermitage

Le coteau de l'Ermitage est un élément emblématique du paysage Agenais. Site de la première ville celte dès l'âge du bronze, capitale des Nitiobroges. Lorsque la cité Gallo-Romaine s'implante dans la plaine, il devient un refuge et le théâtre des miracles liés aux Saints martyrs Caprais et Vincent. Il restera longtemps lieu de pèlerinage et de dévotion, comme en témoigne encore Notre-Dame de l'Ermitage, construite à côté des grottes occupées autrefois par des religieux ermites et de la source miraculeuse. Ce site isolé par le canal et les voies ferrées offre une alternative calme et verte à l'ambiance urbaine, ainsi que des points de vue remarquables sur Agen.

Retrouvez toutes nos fiches rando :

Comité Départemental du Tourisme de Lot-et-Garonne

Tél. 05 53 66 14 14

Mail. randonnee@tourisme-lotetgaronne.com

Site web. www.tourisme-lotetgaronne.com



Plus d'infos sur ce circuit :

Office de Tourisme Destination Agen

Tél. 05 53 47 36 09

Mail. info@destination-agen.com

Site web. www.destination-agen.fr

