



RANDONNÉE EN LOT-ET-GARONNE

Gavaudun, le chemin des moulins



ON 
SE BALADER






Distance : 9,8 km
Durée : 2h30 de marche

Important : Berges de la Lède autorisés avec l'accord des propriétaires seulement à pied.
Circuit non conseillé en cas de vent Fort.

Vous êtes à 28 km au nord-est de Villeneuve-sur-Lot par les D676, D272 et D150.

Départ : Au bord de la Lède - GPS : Lat 44.5604247, Long 0.88680267

Balisage : 

Difficulté :   

Dénivelée cumulée : 265 m

Dans la première partie, ce circuit reprend le tracé du circuit thématique, via Laurenque et celui du GR®636 jusqu'à saint-Avit. Il redescend ensuite la Lède sur laquelle ont été implantés les six moulins visibles sur ce parcours.

- 1 Traverser la D 150 et la place du Café. Passer sous le porche. Virer à gauche sur le premier sentier qui passe au pied de la tour du château. Au premier croisement poursuivre la montée à gauche sur un chemin rocheux et sinueux dit de la cote Folle (oc. *La còsta fòla*). Au calvaire, aller tout droit à travers le hameau de Laurenque.
- 2 S'engager dans l'allée de l'église bordée de buis. Contourner l'édifice religieux et prendre la route à droite. Aux trois routes, descendre en face sur un peu moins de 100 m. Bifurquer à gauche dans un chemin herbeux et ombragé
- 3 Au carrefour de trois chemins tourner à gauche au pied d'un mur de pierres sèches. Laisser deux chemins sur la droite. Suivre la route en face. Dans le second virage, s'engager à droite dans un chemin ombragé. Au sommet, emprunter la route de crête sur un peu plus de 800 m, via Magnel.
- 4 Dans un virage, filer tout droit sur la piste empierrée du Cristal, puis sur un chemin herbeux au milieu d'un champ. Descendre toujours tout droit dans un chemin légèrement creux, en lisière d'un bois (vue à travers la végétation sur **le moulin de saint-Avit** : A). Traverser la D 150 **avec prudence**. Franchir la Lède sur un pont en pierre.
- 5 Au croisement de trois chemins, prendre la direction de Labourdette Del Tuc (vue sur le moulin de saint-Avit). Au sommet de la côte, quitter cette direction et redescendre en face.
- 6 Aux quatre chemins, descendre à gauche (à gauche, **le moulin de la papeterie** : B). Dans une clairière, **le moulin de Cabirol C**. Laisser un pont à gauche. Aller tout droit sur un sentier escarpé. Franchir la Petite Lède sur deux poteaux en béton. Remonter dans un chemin légèrement creux et caillouteux. Passer derrière la haie qui borde la maison de Bouynet.
- 7 Dans le premier virage de l'allée bitumée, bifurquer à gauche en lisière, puis dans un bois (*nombreuses excavations d'extraction de minerai de fer, rappelant le passé métallurgique de cette région*). Suivre un chemin sinueux dans un bois de charmes et de châtaigniers, jusqu'à apercevoir sur la rive gauche de la rivière **l'ancien moulin de Ratis Haut** : D situé au lieu dit «*Les Forges*». Passer au dessus d'un ancien lavoir et longer la rivière à plus ou moins de distance. **Le moulin de Ratis Bas** : E, masqué n'apparaît qu'à l'automne après la chute des feuilles.
- 8 Laisser un pont en bois sur la gauche. Suivre la rive droite du cours d'eau en lisière de bois sur environ 700 m. (*Ce chemin encore récemment bordé de buis a subi les attaques de la pyrale, un papillon nocturne, originaire d'Asie. Ces chenilles qui se nourrissent des feuilles et de l'écorce du buis ont proliféré, détruisant rapidement cette essence abondante dans la vallée*).
- 9 Sortir du bois et longer le pré à gauche sur une cinquantaine de mètres. Reprendre la descente de la rivière à droite sur environ 420 m (*aulnes glutineux, frênes, trembles, noyers, noisetiers, etc...*). Le fond de la vallée, généralement étroit, présentait un paysage de prairies humides. On y récoltait le foin et on y menait le bétail en été lorsque les coteaux étaient secs. La mécanisation a conduit à l'abandon de ces espaces (*le pré que nous longeons est un des derniers encore exploités*). Franchir une passerelle sur un fossé alimentant la Lède. Cent cinquante mètres plus loin, franchir la rivière sur un pont en pierre, bétonné en surface (à gauche, de l'autre côté de la D 150, la source de Tournon).
- 10 Emprunter le large bas-côté de la départementale en direction de Gavaudun (*vue sur le château*). Dans le village, près du pigeonnier «*Pied de Mulet* », Voir **le moulin de Gavaudun** : F.

Les moulins de la lède

Le moulin de Saint-Avit, est déjà le quatrième depuis la source de la Lède, situé à environ 6 km en amont. Cet affluent du Lot en compte 52 sur une distance de 47 km. La possibilité d'utiliser l'énergie hydraulique a permis l'implantation d'activités non agricoles dans cette vallée. Ces activités attestées depuis la fin du 13^{ème}, ont évolué au fil des siècles : meunerie, sidérurgie, papeterie, production de tanin, etc...«*Lo camin dels molins*» reliait en partie ces moulins et permettait l'expédition la production. C'est Mr Pierre Blot, érudit local, qui nous a indiqué l'existence et le nom de ce chemin. La création de la D 150 en 1855 entraîna son abandon La vallée entre Saint-Avit et Gavaudun est classée site naturel depuis 1999. C'est aussi une Zone Naturelle d'Intérêt Ecologique, Faunistique et Floristique.

Retrouvez toutes nos fiches rando :

Agence de développement et Réservation Touristique de Lot-et-Garonne

Tél. 05 53 66 14 14

Mail. randonnee@tourisme-lotetgaronne.com

Site web. www.tourisme-lotetgaronne.com



Plus d'infos sur ce circuit :

Office de Tourisme Coeur de Bastides

Tél. 05 53 36 40 19

Mail. contact@coeurdebastides.com

Site web. www.coeurdebastides.com

