

credit photo: J. Mace / CDT 47

- Route
- Chemin
- Itinéraire
- Haies

Légende

- Monument classé
- Site classé
- Bastide
- Point de vue
- Eglise
- Curiosité
- Vigne

Code de Balisage

- Moulin des Tours 7,5 km
- Moulin des Tours 3,7 km



RANDONNÉE EN LOT-ET-GARONNE

Nérac, du château Henri IV, au moulin des Tours



ON 
SE BALADER






Distance : 7,8 km

Durée : 2h20 de marche, aller

Vous êtes à 30 km au sud-ouest d'Agen par la D656.

Départ : Parking de la Garenne - GPS : Lat 44.1347825, Long 0.34185290

Balises : spécifique

Difficulté :   

Dénivelée cumulée : 120 m

Nous vous proposons une balade reliant deux « Sites Majeurs d'Aquitaine », le château-musée Henri IV et le Moulin des Tours, possessions des Albret. De la vallée de la Baïse, à celle de la Gélise, vous parcourez le coteau panoramique qui les sépare jusqu'à leur confluence. Peut-être croiserez-vous des pèlerins en route vers St-Jacques-de-Compostelle...

- 1 Traverser la **Baïse** et monter les escaliers vers le château.
- 2 Suivre la rue Henri IV vers la place des Horloges et successivement le Cours Romas à droite puis la rue Mercadier à gauche. Traverser la place du Général Leclerc en diagonale (**statue d'Henri IV**). Aux feux tricolores, franchir la D930. Emprunter les Allées d'Albret à droite et bifurquer à gauche dans la rue d'Aubigné.
- 3 Tourner à droite sur le boulevard Pierre de Coubertin. Passer devant la caserne des sapeurs pompiers. Prendre la rue du Chemin du Pin vers le Monastère des Clarisses. Franchir le passage à niveau N° 17. Au croisement de trois routes poursuivre la montée en face.
- 4 Dans un virage (banc sous un arbre), s'engager à gauche sur une piste herbeuse ombragée. En haut du chemin creux, virer à droite. Longer une vigne au pied d'un talus (**vue sur la vallée de la Baïse, le parc Aqua-Ludique et le coteau, courant de Bréchan à Argentens**).
- 5 Au croisement de trois chemins, avant la ferme de Dauzac, virer à droite entre deux champs. Laisser l'allée de Grangette de Nisson à gauche. Au carrefour suivant, se diriger vers Laubugue et Garroué (**à gauche, pigeonnier rond. En second plan, vue sur la maison forte de Cauderoue et en arrière plan, sur la vaste étendue verdoyante de la forêt Landaise qui s'étale sur plus de 200 km jusqu'à l'océan**). Contourner des ruines. Laisser Laubugue à gauche. Rester au-dessus d'un talus boisé. Avant un hangar agricole, s'engager dans un sentier ombragé. Descendre à gauche.
- 6 Aux quatre chemins, suivre le chemin de terre au pied d'un talus boisé. A Garroué, emprunter l'allée bitumée à gauche sur environ 120 m. Avant un virage, bifurquer à gauche (**lavoir**). Passer en dessous d'un bosquet. Descendre entre deux champs, le long d'une haie basse.
- 7 En bas (marques blanc-rouge du GR® 6542 - Voie de St-Jacques-de-Compostelle, via Vézelay), descendre à droite dans un large chemin ombragé. Au carrefour suivant, faire quelques pas à gauche. Franchir un petit fossé à droite avant de s'engager dans un chemin couvert. A Bordeneuve (coquille St-Jacques bleue, sur le mur du gîte d'étape pour les pèlerins), poursuivre la descente sur une piste herbeuse (**vue sur le village de Barbaste et sur la petite église d'Estussan, nichée dans la colline d'en face**).
- 8 Près de la maison de Petit Moliage, traverser la D 408. L'emprunter avec prudence, sur environ 370 m. Virer à gauche dans la rue du Moulin des Tours. Passer au pied de l'édifice. Franchir le pont roman qui enjambe la **Gélise** pour visualiser l'ensemble du site.
- 9 Refaire à l'envers les dernières centaines de mètres pour revenir sur le parking haut.

Les trois « Sites Majeurs » de Nérac

En 2010, la Mairie de Nérac s'est inscrite dans le programme « Site Majeur d'Aquitaine » du Conseil Régional. Trois sites ont été proposés par la ville, le château-musée Henri IV, le parc de la Garenne et le moulin des Tours situé sur la Gélise, près de Barbaste. L'enjeu pour la collectivité était de valoriser la richesse de son patrimoine, les éléments architecturaux et le passé historique de Nérac en vue d'une valorisation touristique. Ce programme consiste à améliorer l'accueil, à sensibiliser les visiteurs au patrimoine, à conserver les édifices, à valoriser le patrimoine paysager (**parc de la Garenne et Jardins du Roi**) et à mettre en tourisme l'offre culturelle. Ces actions ont pour but de créer une dynamique entre des sites, liés par un passé commun.

Retrouvez toutes nos fiches rando :

Comité Départemental du Tourisme de Lot-et-Garonne

Tél. 05 53 66 14 14

Mail. randonnee@tourisme-lotetgaronne.com

Site web. www.tourisme-lotetgaronne.com



Plus d'infos sur ce circuit :

Office de Tourisme de l'Albret

Tél. 05 53 65 27 75

Mail. accueil@albret-tourisme.com

Site web. www.albret-tourisme.com

