



Légende



Code de Balisage



RANDONNÉE EN LOT-ET-GARONNE

Le Béas, la promenade du Brout



ON 
SE BALADER






Distance : 7 km

Durée : 2h20 de marche, 0h50 à VTT

Vous êtes à 9 km à l'ouest de Nérac par les D930, D655 et D109.

Départ : Parking de l'église - GPS : Lat 44.1508505, Long 0.26337146

Balises :

Difficulté :   

Dénivelée cumulée : 90 m

Sur cette petite boucle, tracée sur une dune de sable, vous découvrirez toutes les facettes de la forêt Landaise, chemins sableux ou sablonneux, pins, chênes, acacias...

- 1 Dos à l'église, se diriger vers la D 109.
- 2 Au cédez le passage, emprunter la départementale à gauche, avec prudence, sur une centaine de mètres. La traverser et suivre la route en face. Au transformateur électrique, traverser une route. Suivre un chemin de terre. Longeur un champ masqué par une haie dense. S'engager dans la forêt. Aller toujours tout droit entre un bois de feuillus où dominant les chênes et une plantation de pins. Passer au milieu d'une clairière, jeune pinède, couverte de genêts. Au carrefour de six chemins, s'enfoncer dans un bois mixte où chênes et chênes liège côtoient des pins.
- 3 Virer à droite le long d'une clôture grillagée. Au premier croisement de trois chemins, au niveau d'une barrière, suivre la piste sableuse contre la clôture (**cet espace, au sol instable, traverse une ancienne dune**). Dans la partie haute, les bois de feuillus sont dominants (**chênes et acacias**)
- 4 Tourner à droite sur un chemin de terre perpendiculaire. Aller toujours tout droit aux carrefours successifs sur un peu plus de 900 m.
- 5 Au niveau d'un transformateur électrique, avant un chemin empierré, bifurquer à droite. Suivre un chemin alternativement sablonneux et sableux (**nombreux jeunes chênes liège le long de ce chemin**). En vue de la maison du Brout, passer à gauche d'une prairie. Descendre à gauche sur un chemin de terre ombragé. Laisser l'allée de Mondotte à droite.
- 6 Au croisement, emprunter la route à gauche. Franchir la D 109 avec prudence.
- 2 Prendre la direction de Capblanc pour rejoindre le parking de l'église.

La forêt Landaise

Contrairement à beaucoup d'autres forêts européennes, celle du massif Landais est cultivée et exploitée industriellement. La plantation massive de pins a été amorcée en Pays de Buch pour stopper la progression des sables mobiles (dunes) et assainir le sol dès le 18^{ème} siècle. Ces plantations se traduisent par des caractéristiques observables avec des conséquences mesurables. Contrairement à une forêt primaire, tous les arbres ont été plantés simultanément et ont donc le même âge et la même taille. Les parcelles sont sillonnées de chemins, appelés pare-feux, qui sont destinés à limiter la propagation des incendies et à faciliter l'approche des sapeurs pompiers. Lors des promenades dans ce massif, il n'est pas rare de découvrir des coupes rases d'éclaircie et des stocks de bois coupés en bordure des chemins.

Retrouvez toutes nos fiches rando :

Comité Départemental du Tourisme de Lot-et-Garonne

Tél. 05 53 66 14 14

Mail. randonnee@tourisme.lotetgaronne.com

Site web. www.tourisme-lotetgaronne.com



Plus d'infos sur ce circuit :

Office de Tourisme de l'Albret

Tél. 05 53 65 27 75

Mail. accueil@albret-tourisme.com

Site web. www.albret-tourisme.com

