







crédit photo: J. Macé / CDT 47

-  Route
-  Chemin
-  Itinéraire
-  Haies

Légende

-  Point de vue
-  Eglise
-  Curiosité
-  Vigne

Code de Balisage

-  Bonne direction
-  Changement de direction
-  Mauvaise direction
-  Variante

RANDONNÉE EN LOT-ET-GARONNE

Saint-Pierre-de-Caubel, la balade de Matalinots



ON 
SE BALADER



Distance : 3,8 km

Durée : 1h de marche

Vous êtes à 19 km au nord-ouest de Villeneuve-sur-Lot.

Départ : Parking de l'église - GPS : Lat 44.4680299, Long 0.55030345

Balisage :

Difficulté :   

Dénivelée cumulée : 80 m

Cette petite boucle parcourt des chemins ombragés, bordé d'essences autochtones. Sur les parties découvertes, apparaissent les pechs de Monclar, Pinel et Montastruc.

- 1 Depuis l'église, descendre la rue, via l'école et la mairie.
- 2 Au stop, emprunter la D 262 à droite sur une cinquantaine de mètres.
- 3 Avant le panneau de sortie du village, bifurquer à gauche sur un chemin herbeux. Monter à droite dans un chemin légèrement creux, entre deux haies, où se mélangent sureau, prunelier, orme, cornouiller sanguin, ronces à mûres, frênes, alisiers, églantiers, etc.. et quelques chênes. Dans la montée, le chemin devient plus ombragé, entre un bois de feuillus et une plantation de pins (**vue à droite sur le pigeonnier de Labaillère et sur la bastide de hauteur de Monclar-d'Agenais**). Couper un chemin et continuer en face sous un couvert de chênes, érables champêtres, alisiers, auxquels se mêlent des lauriers sauce (**une ouverture dans la haie permet de voir les Pechs boisés de Caubel et de Ragot**). Poursuivre la montée dans un chemin creux, dans un bois de feuillus dans lequel le chêne est dominant. Quelques cerisiers s'ajoutent aux essences précédemment citées. Au carrefour de trois chemins aller tout droit. Tourner à droite entre un rang de vigne et une haie (**vue en face sur la vallée du Lot et à droite sur la bastide de Monclar-d'Agenais**).
- 4 Emprunter la D 152 à gauche avec prudence, via Latapie et l'allée des Cartouniers sur environ 500 m (**vue à droite sur le Pech de Pinel et en face sur la tour ronde de Moulin Rose**).
- 5 Suivre l'allée de Matalinots à gauche (marques blanc-rouge du GR® 654). Dépasser une maison à laquelle est accolé un pigeonnier. Poursuivre tout droit sur une piste herbeuse que borde une parcelle de vigne (**vue en face sur le village perché de Montastruc**). Passer entre deux champs. Descendre dans un chemin creux en lisière de bois. Une ouverture dans la haie, permet d'apercevoir le village de St-Pierre-de-Caubel. Continuer la descente dans un chemin creux ombragé.
- 6 En bas, tourner à gauche et longer le lac. Descendre sur votre droite le long du déversoir. Depuis le parking empierré, emprunter la D 262 à gauche.
- 2 Remonter à droite vers la mairie, puis l'église et le parking du départ.

Trois communes en une !

Comme un avant gout prémonitoire du besoin de se rassembler pour être plus fort, une première fusion associe Pinel à Haute-rive en 1895. Il faut attendre près de 80 ans, en 1972, pour que Saint-Pierre-de-Caubel les rejoignent. Depuis lors, la commune s'étend des berges du Lot, à 37 m d'altitude, jusqu'à la petite rivière du Tolzac à travers plaines et coteaux. Ceux-ci, culminent à 204 m, sur le Pech Darbe Feuille. Ce territoire qui a gardé ses trois bourgs, ses trois églises, ses trois cimetières et des écoles, a vécu, au fil de cette longue vie commune, bien des sujets de discordes, mais aussi, heureusement de concordats...

Retrouvez toutes nos fiches rando :

Comité Départemental du Tourisme de Lot-et-Garonne

Tél. 05 53 66 14 14

Mail. randonnee@tourisme-lotetgaronne.com

Site web. www.tourisme-lotetgaronne.com



Plus d'infos sur ce circuit :

Office de Tourisme Lot-et-Tolzac

Tél. 05 53 41 86 46

Mail. tourisme@cclt.fr

Site web. www.tourisme-coeurlotetgaronne.fr

