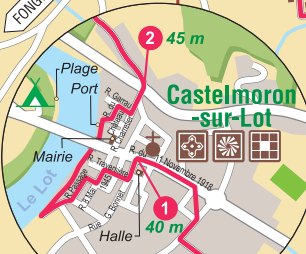
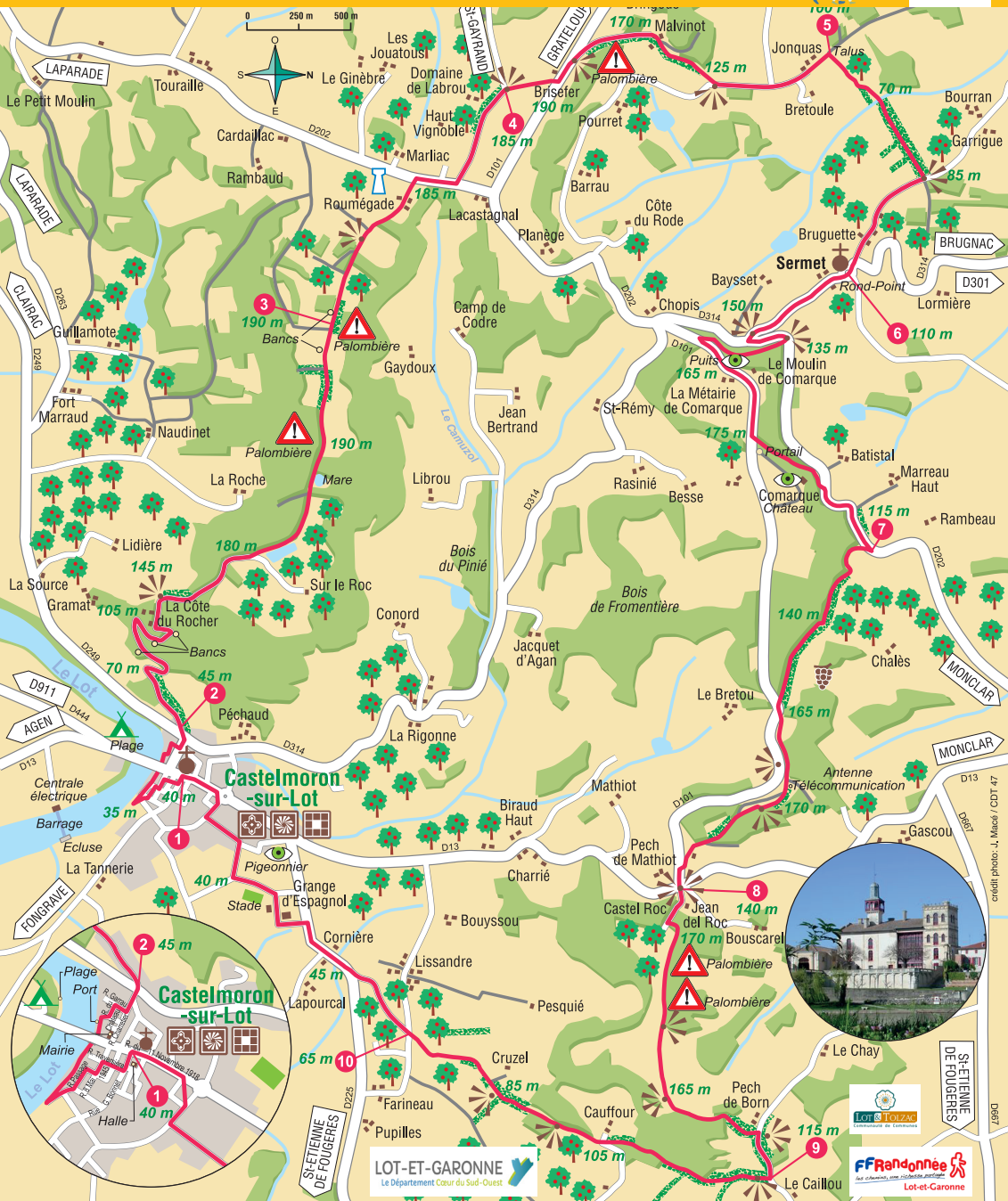


Circuit n°342

19,2 km

RANDONNÉE EN LOT-ET-GARONNE

Castelmoron-sur-Lot, un port fluvial sur le Lot



- Route
- Chemin
- Itinéraire
- Haies

LOT-ET-GARONNE
Le Département Cœur du Sud-Ouest

Légende

- Monument classé
- Site classé
- Bastide
- Point de vue
- Eglise
- Curiosité
- Verger
- Vigne
- Camping
- Château d'eau

Code de Balisage

- Bonne direction
- Changement de direction
- Mauvaise direction
- Variante

crédit photo: J. Massé / CDT 47



RANDONNÉE EN LOT-ET-GARONNE

Castelmoron-sur-Lot, un port fluvial sur le Lot



ON 
SE BALADER






Distance : 19,2 km

Durée : 5h de marche, 3h20 à cheval, 2h30 à VTT

Vous êtes à 20 km à l'est de Villeneuve-sur-Lot par les D911 et D13.

Départ : Parking près de l'église - GPS : Lat 44.397179, Long 0.494704

Balises : 

Difficulté :   

Dénivelée cumulée : 600 m

Au départ de cette cité portuaire de loisir, vous découvrirez les berges de la rivière et le port, avant d'escalader la route sinueuse qui mène sur un plateau boisé. Des différentes collines traversées, les points de vue se succèdent vite de nombreux pechs, villages, moulins à vent, etc...

- 1 De la place de l'église, se diriger vers la fontaine. Suivre successivement les rues Gabriel Bonnet à gauche, Traversière à droite, du 8 mai 1945 à gauche, du Passage à droite, du Docteur Berguin à gauche, puis du Lot à droite. Au bout de la rambarde métallique de la place de l'Etendoir, virer à droite sur les berges du Lot. Passer sous le pont. Monter l'escalier et bifurquer à gauche en dessous de la mairie. Emprunter successivement les rues du Château à gauche, Garrau à droite et Gabriel Charretier à gauche.
- 2 Traverser le carrefour des D 249 et D 314. Monter en face sur la voie sans issue de la Côte du Rocher (**quelques bancs offrent des haltes repos avec des points de vue sur la vallée**). A l'extrémité de la route aller tout droit sur une piste empierrée. Dépasser une ruine où sont posés deux bancs.
- 3 Continuer tout droit. Au bout de l'allée de Roumégade, emprunter la D 202 à droite sur environ 180 m. Tourner à gauche en direction de Labrou.
- 4 Après le Domaine de Labrou, s'engager à droite dans un champ, sur un chemin de terre (**plein ouest, village et moulin de Grateloup**). Suivre la D 101 à gauche sur 120 m. Se diriger à droite vers la Côte de Malvinot (**vue de gauche à droite sur Coulx, Montastruc et Monclar**). Après la maison, poursuivre la descente à droite sur une piste herbeuse. Emprunter une route à gauche. Au carrefour aller vers Jonquas.
- 5 Juste après la maison, escalader un talus à droite. Longer un verger de pruniers. Franchir un ruisseau et remonter en face dans un chemin caillouteux et ombragé. Prendre la route à droite vers le hameau de Sermet. Tourner à droite sur la D 314.
- 6 Au niveau d'un original rond-point, monter à droite vers l'église. Continuer jusqu'au carrefour des D 314 et D 202. Suivre cette dernière à gauche, en direction de Monclar. Dans le virage, monter dans le bois sur un chemin de terre. Emprunter la D 101 à gauche. Avant le portail du château de Comarque, s'engager à gauche dans un bois. Sauter un fossé et reprendre la D 202 à droite, via Marreau Haut.
- 7 Quitter cette route dans un virage. Monter à droite en lisière de bois (**vue de gauche à droite sur Brugnac, Montastruc et Monclar**). Pénétrer dans le bois sur un sentier sinueux et bosselé. A la sortie, grimper un talus et faire quelques pas à gauche sur la D 101. S'engager dans un autre bois. Passer au pied d'une antenne téléphonique. Reprendre la D 101 sur quelques mètres. Monter à gauche sur un sentier caillouteux. Aux trois chemins, virer à gauche. Longer un champ. Au bout de l'allée castinée, descendre à droite et de suite à gauche.
- 8 Au stop, traverser la D 13 avec prudence. Monter en face vers Jean Del Roc. En haut, tourner à gauche avant une maison masquée par une haie. Aller toujours tout droit sur le chemin des palombières, tracé au dessus d'un bois escarpé. A Pech de Born, descendre la route à droite face à la bastide de Monclar.
- 9 S'engager à droite dans un chemin de terre entouré de haies (panonceau St-Jacques avec une coquille, annonçant qu'il reste 1103 km avant d'arriver à Compostelle). Traverser l'allée bitumée de Cauffour. Poursuivre tout droit sur un chemin de terre, prolongé par une allée empierrée.
- 10 Traverser une route. Descendre en face. Au cédez le passage, traverser et emprunter avec prudence la D 2 25, à droite. Laisser Lapourcal et Dauphinat à gauche. Après le garage, virer à gauche. Au bout de la rue des Sangliers, tourner à gauche. Après la tribune du stade, suivre les rues de la Nauzelle à droite, puis des Jardins à gauche (cimetière). Après la maison de retraite, traverser la place. Suivre la rue du 11 novembre à gauche pour revenir sur la place de l'église.

Castelmoron-sur-Lot

Les premiers peuplements sur ce site s'établirent autour d'un prieuré à une date inconnue. Au 13^{ème} siècle, l'habitat groupé autour du château, sur les berges de la rivière, prit le nom de Castelmoron (château des marais). Au début de la guerre de 100 ans, les troupes anglaises du Comte de Derby s'emparèrent du site et le donnèrent au chevalier de Caumont. La seigneurie resta dans cette famille jusqu'au 17^{ème} siècle avant de passer dans les mains de la famille de Belzunce-Castelmoron. Au 19^{ème} siècle, le vieux « château » fut entièrement transformé par son nouveau propriétaire Félix Solar, natif de Castelmoron, fils d'une famille d'origine juive portugaise. Son architecture nouvelle, comprenant de nombreuses structures en bois, galerie et balcons de style mauresque, prenait son inspiration dans l'Alhambra de Grenade. Le Château Solar sera acheté par la municipalité en 1902 et deviendra l'Hôtel de Ville.

Retrouvez toutes nos fiches rando :

Comité Départemental du Tourisme de Lot-et-Garonne

Tél. 05 53 66 14 14

Mail. randonnee@tourisme-lotetgaronne.com

Site web. www.tourisme-lotetgaronne.com



Plus d'infos sur ce circuit :

Office de Tourisme Lot-et-Tolzac

Tél. 05 53 41 86 46

Mail. tourisme@cclt.fr

Site web. www.tourisme-coeurlotetgaronne.fr

