

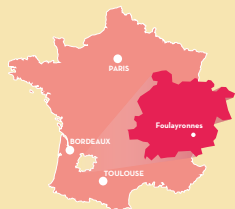


## Légende



## Code de Balisage









Distance : 5,4 km

Durée : 2h de marche.

Vous êtes à 7,5 km au nord d'Agen par les D 813, D 302 et la route de Monbran.

Départ : au pied du moulin de Talives - GPS : Lat 44.243909, Long 0.634447

Balisage : 

Difficulté :   

Dénivelée cumulée : 225 m

**Depuis le moulin à vent, cette petite balade vous emmène dans le secteur du vallon de Vérone, d'une ancienne carrière et de la vallée du Ridounel.**

- 1 Au moulin de Talives, tourner le dos à la voie rapide. Suivre la route à droite qui passe devant la ferme de Baqué.
- 2 Laisser l'Allée de Miquel sur votre gauche et poursuivre **prudemment sur** la route des Moulins sur environ 380 m
- 3 Dans une courbe, descendre à gauche sur l'Allée de Beaugerard et continuer sur le chemin qui mène à Sarailés.
- 4 Dans un virage en épingle de la route, poursuivre sur le bitume en face. Au bout, face à un portail, contourner la maison à droite. Longer la lisière du bois.
- 5 Monter à droite, 200 m après les puits de Fédas. Passer au dessus d'une petite bâtisse. Poursuivre la montée à droite. Bifurquer à gauche sous un talus (*au croisement, point de vue sur la vallée de la Garonne et les coteaux de Gascogne*).
- 6 Descendre à gauche sur une piste herbeuse. A Pâge, suivre l'allée bitumée et ombragée à droite. Dans le premier virage, remonter à droite sur un sentier. Tourner à droite autour d'une clôture entourant une ancienne carrière (*ne pas tenir compte des panneaux « tir de mines »*). Virer à droite devant un câble d'acier. Suivre une piste herbeuse tracée le long d'une clôture de fils de fer barbelés. Traverser une pelouse tout droit pour rejoindre la route de crête.
- 7 S'engager en face dans un chemin ombragé, bordé de chênes.
- 8 Passer sur un pont au dessus de la voie rapide. Continuer sur la route en face, ombragée dans sa partie haute. A l'extrémité du chemin de Bordeneuve, suivre la route à droite bordée d'un bois, via l'allée de Girles. Franchir une seconde fois la D 1021 pour revenir sur le parking du moulin à vent.

### Le Moulin de Talives

Le moulin de Talives date du 17<sup>ème</sup> siècle. Il était une dépendance du château du même nom. Envahi par les ronces et couverts d'arbres, totalement abandonné, il n'était plus qu'un amas de pierres à l'intersection des hameaux de Monbran, Cayssac et Caoulet. Cet édifice appartenait à la famille de Sevin et fut donné à la commune de Foulayronnes en 1997 par Mme de Roll, héritière. Un don anonyme et différentes sources financières des collectivités locales et territoriales ont permis à l'association « les amis du Moulin de Talives » de le restaurer pour lui redonner son lustre d'antan. Sa silhouette imposante, posée à 200 m d'altitude, guide les randonneurs vers leur lieu de départ.

### Retrouvez toutes nos fiches rando :

Agence de Développement et Réservation Touristique de Lot-et-Garonne

Tél. 05 53 66 14 14

Mail. [randonnee@tourisme-lotetgaronne.com](mailto:randonnee@tourisme-lotetgaronne.com)

Site web. [www.tourisme-lotetgaronne.com](http://www.tourisme-lotetgaronne.com)



### Plus d'infos sur ce circuit :

Office de Tourisme Destination Agen

Tél. 05 53 47 36 09

Mail. [info@destination-agen.fr](mailto:info@destination-agen.fr)

Site web. [www.destination-agen.com](http://www.destination-agen.com)

