

Circuit n°25
9,5 km

RANDONNÉE EN LOT-ET-GARONNE

Beauville, village pomontoire sur la vallée de la Séoune



crédit photo: J. Macé / GDT 47

- Route
- Chemin
- Itinéraire
- Haies

Légende

Monument classé	Site classé	Point de vue	Eglise	Curiosité	Verger	Château d'eau

Code de Balisage

Bonne direction	Changement de direction	Mauvaise direction	Variante









Distance : 9,5 km

Durée : 2h10 de marche, 1h20 à cheval, 1h à VTT

Vous êtes à 30 km au nord-est d'Agen par la D 813, les D 215 et D 122.

Départ : place du Foirail - GPS : Lat 44.276927, Long 0.882015

Balisage : 

Difficulté :   

Dénivelée cumulée : 330 m

Le circuit descend progressivement dans la vallée de la Séoune avant d'escalader le pech de Marcoux, où se niche une petite église classée. Après la traversée de la Petite Séoune puis de la Séoune à nouveau, un ultime effort vous ramènera à Beauville.

- 1 Se diriger vers la butte de terre, à l'arrière l'église.
- 2 Tourner à droite. Devant l'entrée de la résidence Picadou, descendre à gauche dans un chemin herbeux et ombragé. Au premier croisement, rester sur le chemin plat.
- 3 Dans un virage, suivre le chemin à gauche. Contourner un champ par la droite.
- 4 A Lacalquetie, suivre la route à gauche, puis à droite en direction de Gayrau. Passer à droite de la ferme de Claud'Albe. Virer à gauche dans un bois sur une piste pierreuse et sinueuse. A un croisement, en vue d'un lac, aller à gauche sur le chemin plat. A la ferme de la Vidalie, suivre l'allée empierrée. Depuis Lamoulie, emprunter la route qui traverse la vallée de la Séoune. Franchir un pont, puis la D 402. Grimper en face sur une piste herbeuse et ombragée sur la partie la plus pentue.
» Variante vers le point 6. Monter à droite sur la route. Après la maison de Hautregard, virer à gauche, puis à droite sur un petit sentier sinueux et escarpé. Sous la falaise, prendre à droite pour sortir contre une maison dans une haie de buis (à gauche, l'église de Marcoux). Descendre à droite vers le calvaire.
- 5 Traverser la route et aller en face sur un chemin de terre bordé de bambous. Après un passage à forte dénivelée, s'engager dans le bois qui entoure le pech de Marcoux.
- 6 Au calvaire, descendre l'allée bitumée à gauche. Au croisement, monter la route à gauche sur environ 100 m. Après la maison de Lastuquettes, virer à gauche au pied d'une falaise calcaire. Redescendre dans un bois. Franchir un fossé sur une passerelle. Dévaler un chemin herbeux. Au cédez le passage de l'allée de La Coustelette, emprunter la D 215 à gauche. Après le moulin de Batanayre, suivre la C4 à droite vers St-Amans-du-Pech. Au carrefour de Titoul et Darles, s'engager à gauche sur une piste herbeuse. Prendre la route à gauche. Faire quelques pas sur l'allée de Tacoune.
- 7 Bifurquer à gauche sur une large piste empierrée. Emprunter la route à gauche.
- 8 Laisser une route à droite. Au cédez le passage, reprendre la D 215 à droite en direction de Beauville. Repasser sur la Séoune et monter à gauche sur la D 402 vers Beauville. A 100 m, virer à droite dans un champ puis sous une double rangée d'arbres et arbustes.
- 9 La pente est très forte avant de déboucher sur la D 402. La traverser en diagonale à droite et reprendre l'escalade sous une voûte végétale, dans un chemin caillouteux et escarpé.
- 10 Au pied de la butte de terre, prendre la rue à droite. Passer sous les cornières à gauche de la place de la mairie. Après l'église, s'engager dans la ruelle à gauche pour revenir sur la place du Foirail.

Beauville, place forte du Pays de Serres

Beauville est situé au coeur du pays de Serres, une région ainsi nommée en référence aux échines de calcaire gris qui se dressent au-dessus des vallons, sillonnés de petits cours d'eau, notamment la Séoune et la petite Séoune, qui coulent au pied de Beauville. Montant la garde à l'extrémité du plateau, le village semblant né du roc, surplombe fièrement la vallée. Que l'on vienne d'Agen ou de Montaigu de Quercy, on est tout de suite convaincu de la position stratégique de ce village. Construite sur le plan régulier des bastides, la cité s'organise autour d'une place à cornières où alternent vieilles maisons de pierre et maisons à colombage. Au Moyen-âge, elle était protégée par un mur d'enceinte, un château implanté à l'ouest du site et par une tour de défense, devenue le clocher de l'église.

Retrouvez toutes nos fiches rando :

Comité Départemental du Tourisme de Lot-et-Garonne

Tél. 05 53 66 14 14

Mail. randonnee@tourisme-lotetgaronne.com

Site web. www.tourisme-lotetgaronne.com



Plus d'infos sur ce circuit :

OT Porte d'Aquitaine en Pays de Serres

Tél. 05 53 47 63 06

Mail. info@tourisme-paps.fr

Site web. www.tourisme-paps.fr

