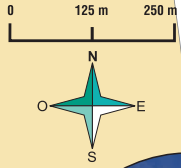


Circuit n°22
4,5 km

RANDONNÉE EN LOT-ET-GARONNE

Saint-Maurin / Saint-Pierre-del-Pech, la balade de l'abbaye



crédit photo: J. Macé / GDT 47



Pellat
Pigeonnier
Langelier
Pigeonnier
Costes
Le Pellat

Saint-Pierre del-Pech
180 m
Fontaine
145 m
180 m
170 m
Côte de Marot
Marot
Lacairie
Saint-Maurin
Lavoir
Mairie
Ancienne Abbaye
Borde Basse
AGEN

BOURG-DE-VISA
Rebessac
Laroque
D16
100 m
Metja
Millac
La Rivière
L'Escombebeuf
D16
90 m
Calvaire Gaillot
Cantauzel
95 m
2



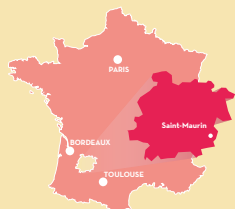
- Route
- Chemin
- Itinéraire
- Haies

Légende

- Monument classé
- Point de vue
- Eglise
- Curiosité

Code de Balisage

- Bonne direction
- Changement de direction
- Mauvaise direction
- Variante




Distance : 4,5 km

Durée : 1h15 de marche.

Vous êtes à 26 km à l'Est d'Agen par les D 813 et D 16.

Départ : place de la mairie - GPS : Lat 44.207911, Long 0.892842

Balisage : 

Difficulté :   

Dénivelée cumulée : 155 m

Ce circuit facile ne comporte qu'une seule véritable côte, avant d'arriver à l'église de Saint-Pierre-del-Pech. Le circuit continue dans un chemin ombragé puis sur un plateau découvert permettant de découvrir les coteaux environnants et quelques fermes munies de pigeonniers en pierre.

- 1 Descendre vers le transept de la chapelle St-Benoît. En bas, tourner à gauche. Au lavoir, aller à droite vers Fouysac et Bugat. Franchir un pont sur l'Escorneboeuf.
- 2 Au calvaire, bifurquer à gauche vers Croix de Mouret (*voie sans issue*). A l'extrémité de la route, poursuivre tout droit sur un chemin empierré. Après une maison isolée, continuer sur un chemin herbeux. Traverser une allée castinée.
- 3 Tourner à gauche sur une piste bitumée. Franchir à nouveau l'Escorneboeuf. Traverser la D 16 en diagonale à droite.
- 4 Monter en direction de Rebessac, quelques mètres sur une allée goudronnée. Escalader le chemin herbeux, tout droit dans le bois.
- 5 Avant les deux dernières maisons et le cimetière, plonger à gauche dans un chemin herbeux, bordé de haies. Par endroit, le rocher affleure.
» En contrebas, à quelques mètres à gauche, découvrez une fontaine au pied d'une falaise.
- 6 A l'extrémité du chemin, sous un chêne, emprunter la route de crête à gauche. Au carrefour des routes de Saint-Maurin, Engayrac, Gandaille et Dondas, aller vers Marot et Lacairie.
- 7 Laisser une première route à droite, puis celle de Lacairie à gauche. Au bout de la route, poursuivre la descente sur un chemin de terre bordé d'un talus et de haies (*vue sur le village de Saint-Maurin*). Plus bas, au bout du chemin caillouteux continuer sur une route. Traverser la D 16 pour revenir sur la place de la mairie.

La légende de Saint-Maurin

Un manuscrit Moissagais, la Vita sancti Maurini, nous dit que Maurin, naquit à Agen. Après sept ans d'études à Capoue, en Italie où il resta auprès de Saint Germain, il revint au pays convertir au christianisme les populations de l'Agenais. Le gouverneur païen de Lectoure le fit emprisonner, après avoir fait décapiter son père Euticius. Maurin s'évada avec les soldats qui le gardaient. Les troupes de Valduanus, gouverneur de Lectoure, les retrouvèrent à Anglars, lieu où est maintenant bâti le village. Tous les évadés furent repris et décapités. D'après la légende, Maurin aurait porté sa tête près d'une fontaine dite « militane », auprès de laquelle les chrétiens d'Anglars ensevelirent son corps.

Retrouvez toutes nos fiches rando :

Comité Départemental du Tourisme de Lot-et-Garonne

Tél. 05 53 66 14 14

Mail. randonnee@tourisme-lotetgaronne.com

Site web. www.tourisme-lotetgaronne.com



Plus d'infos sur ce circuit :

Office de tourisme Destination Agen

Tél. 05 53 47 36 09

Mail. info@destination-agen.fr

Site web. www.destination-agen.fr

