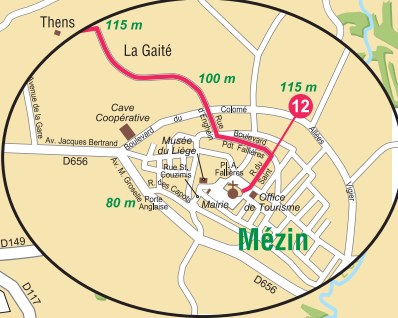




credit photo: J. Mercé / CDT 47



- Route
- Chemin
- Itinéraire
- Haies

### Légende

Monument classé	Site classé	Point de vue	Eglise	Curiosité	Vigne

### Code de Balisage

Bonne direction	Changement de direction	Mauvaise direction	Variante







Distance : 18,2 km

Durée : 4h45 de marche, 2h20 à VTT

Vous êtes à 30 km au sud-ouest d'Agen par la D 656.

Départ : du parking de la gare - GPS : Lat 44.1315561, Long 0.33589839

Balisateur de couleur Verte : 

Difficulté : 

Dénivelée cumulée : 350 m

**Attention : ce parcours est linéaire. Il convient d'anticiper votre retour, soit en déposant les véhicules au départ, soit en organisant une navette.**

**Partez de Nérac pour Mézin et laissez-vous guider par les sentiers qui frôlent la forêt landaise. À chaque pas, vous découvrirez des portions de boucles variées, et peut-être croiserez-vous, entre Cauderou et Mézin, les pèlerins de Saint-Jacques en route vers Compostelle.**

- 1 Descendre la rue en face de la gare. Suivre le Boulevard Jean Darlan à gauche. Franchir l'avenue Maurice Rontin aux feux tricolores. Aller en face boulevard Pierre de Coubertin.
- 2 Passer devant la caserne des pompiers. Prendre la rue du Chemin du Pin vers le Monastère des Clarisses. Franchir le passage à niveau N° 17. Au croisement de trois routes poursuivre la montée tout droit. Dans un virage (*banc*), s'engager à gauche sur une piste herbeuse. En haut du chemin creux, virer à droite. Longer une vigne au pied d'un talus.
- 3 Au croisement de trois chemins, aller tout droit le long d'une haie. Traverser la ferme de Dauzac. Faire quelques pas à droite sur la route et descendre à gauche après la maison de St Martin de Pierron Haut. Remonter sous une double rangée de chênes. Suivre un chemin herbeux dans un champ.
- 4 Prendre la route à droite à travers le hameau de Jean de Mounet (*à gauche, lavoir rond et couvert au bout d'un petit chemin*). Suivre un chemin de terre sinueux, remonter à gauche entre deux champs, prendre à droite en direction de Péchet, descendre l'allée à gauche et suivre une route à gauche puis à droite. Franchir **prudemment** la D 408 en direction de Cauderou.
- 5 A l'entrée du hameau de Cauderou, rive droite de la Gélise, prendre une allée goudronnée à gauche vers Le Lyre et Burgaud. Après le dépôt des services techniques municipaux, poursuivre sur un chemin empierré. Franchir une passerelle en béton, à droite d'un gué.
- 6 Au bout de l'allée des Grillons, virer à droite sur une route, via Bride-Lapin. Franchir le pont sur la Gélise et longer l'ancien moulin de Ste-Catherine.
- 7 Au panneau Douat, suivre l'allée goudronnée à gauche.
- 8 Au premier carrefour continuer tout droit sur une piste forestière empierrée. En haut, virer à gauche sur une petite route.
- 9 Dans un virage, bifurquer à gauche sur une piste sablonneuse (impasse du Frisat). Tourner à droite entre deux champs. Longer le grillage entourant la maison de Fustié. Emprunter la route à droite sur environ 250 m. En vue du château de Lisse, descendre à gauche sur un chemin empierré. Traverser le ruisseau le Criéré. Suivre la lisière du bois et plus loin, la voie ferrée.
- 10 Laisser à gauche le passage sous la voie ferrée. A un peu moins de deux kilomètres, traverser le passage à niveau (*centre de traitement des déchets ménagers de l'Albret*). Emprunter la route à droite.
- 11 Traverser le pont de Courbian sur la Gélise. Descendre à droite vers Fabas et le Moulin de Courbian. Avant le passage sous la voie ferrée, tourner à gauche au pied du remblai de la voie ferrée. Avant une palombière, bifurquer à droite le long d'une haie. Passer au dessus d'une falaise boisée. Après le hameau de la Gaité, suivre l'allée bitumée. Traverser le faubourg du Colomé. Prendre en face la rue d'Engehin. Monter à gauche sur le boulevard du Président Fallières.
- 12 Après la poste, descendre à droite par la rue du Saint pour rejoindre la place Armand Fallières, terme de votre itinérance. (*à droite de l'église dans la rue St-Cauzimis musée du liège et du bouchon*).

### De Nérac à Mézin, héritage royal et républicain.

Partez à la découverte de la Gascogne, en suivant un itinéraire entre Nérac, cité du bon roi Henri IV avec son château Renaissance et ses ruelles pittoresques, et Mézin, village natal de l'ancien président Armand Fallières, connu pour son patrimoine médiéval et son marché animé. Entre coteaux ensoleillés, plaines agricoles et forêts de pins parsemées de chênes-liège, le parcours vous fera enchaîner sentiers et pistes larges, offrant des points de vue magnifiques à chacun de vos pas. Flore et faune locales se dévoilent tout au long du trajet, tandis que le patrimoine architectural et l'histoire de ces deux villes enrichissent l'expérience. Cette Gascogne, pays de vin, d'Armagnac et de foie gras, riche en traditions, vous séduira par la douceur de ses paysages rendant cette aventure véritablement inoubliable.

### Retrouvez toutes nos fiches rando :

Agence de Développement et Réservation Touristique de Lot-et-Garonne

Tél. 05 53 66 14 14

Mail. [randonnee@tourisme-lotetgaronne.com](mailto:randonnee@tourisme-lotetgaronne.com)

Site web. [www.tourisme-lotetgaronne.com](http://www.tourisme-lotetgaronne.com)



### Plus d'infos sur ce circuit :

Office de Tourisme de l'Albret

Tél. 05 53 65 27 75

Mail. [accueil@albret-tourisme.com](mailto:accueil@albret-tourisme.com)

Site web. [www.albret-tourisme.com](http://www.albret-tourisme.com)

