

- Route
- Chemin
- Itinéraire
- Haies

Légende

- Monument classé
- Eglise
- Curiosité
- Point de vue
- Vérger
- Vigne

Code de Balisage

- Bonne direction
- Changement de direction
- Mauvaise direction
- Variante



RANDONNÉE EN LOT-ET-GARONNE

Gontaud-de-Nogaret, la balade du Moulin de Gibra



ON 
SE BALADER






Distance : 8,4 km

Durée : 2h35 de marche, 1h à VTT

Vous êtes à 12 km au sud-est de Marmande par les D 299 et D 641.

Départ : place de la mairie - GPS : Lat 44.455533, Long 0.295047

Balisage : 

Difficulté :   

Dénivelée cumulée : 210 m

Après la découverte des monuments de Gontaud (église, halle et château) le circuit serpente dans les coteaux boisés dominant le village, jusqu'à l'objectif de cette balade consacré à un hommage à Eole.

- 1 Passer sous les deux porches voûtés en pierre qui font face à la mairie. Traverser la place Aristide Briand à droite du monument aux morts. Suivre la rue Camba. Tourner à droite le long de l'église. Quitter la D 229 dans un virage. Aller tout droit sur la route sur environ 130 m.
- 2 Bifurquer à gauche sur le chemin bitumé des Aubiers, prolongé par une piste herbeuse.
» Variante vers le point 4, circuit de 8,3 km, monter à droite au pied d'un talus boisé, sinueux (vue en se retournant sur le village et la plaine de la Garonne, jusqu'à Marmande). Poursuivre la montée entre deux haies. Redescendre à gauche entre un bois et une clôture.
- 3 Poursuivre tout droit sur plus de 400 m (point de vue sur l'église et le château de Saint-Pierre-de-Nogaret). Avant un chemin creux, remonter à droite dans un chemin ombragé, sinueux. Au niveau d'une barrière, monter à droite entre deux haies, en lisière d'un bois. En haut, virer à gauche.
- 4 Redescendre à gauche sur quelques mètres et suivre une clôture grillagée. Escalader un talus et rester contre la clôture. A l'angle de celle-ci, filer tout droit à travers bois.
- 5 Virer à gauche sur un chemin perpendiculaire. Traverser un bois, puis un champ. Après un gros tilleul, descendre à gauche. A la mare, remonter à droite sur une piste empierrée. Dépasser la ferme de Frèche et poursuivre tout droit sur un chemin herbeux.
- 6 Au transformateur électrique, emprunter la route ombragée à droite prolongée par un chemin de terre. A la ferme suivante reprendre l'allée bitumée. Franchir une route et monter en face vers Gajac. Après un virage à angle droit, aller tout droit pour revenir vers le village de Gontaud (boucle de 6,4 km).
- 7 Pour le parcours complet, bifurquer à gauche sur une piste herbeuse, le long d'une haie. Avant la route de plaine, tourner à gauche dans une prairie. Prendre la route montante à gauche sur environ 150 m. Face à la sortie de Clerc, monter à droite vers le moulin de Gibra.
- 8 Revenir au point 7 en suivant le trajet inverse.
- 7 Emprunter la route de crête bordée d'acacias à gauche. Poursuivre sur une piste herbeuse. En bas du chemin creux ombragé, continuer sur une allée empierrée. Au croisement du séchoir à tabac, descendre à gauche sur la petite route.
- 9 A l'extrémité du chemin de la carrière, suivre la rue à droite, nommée chemin de Gibra. Au stop se diriger à droite vers le centre ville. Suivre la rue des jardins à droite pour revenir sur la place du Champ de Foire (fontaine).

Le meunier et son moulin

Outre la halle, l'église Notre-Dame en partie romane (13^{ème} siècle) et le château, le moulin de Gibra est le joyau de Gontaud. Il est le dernier né, vers 1831 des moulins à vent élevés sur la commune. Situé à Bourdeilles à 90 mètres d'altitude sur les premières terrasses de la rive droite de la Garonne, il a cessé de fonctionner à la mort de son dernier meunier le 30 mai 1908. Celui-ci le légua au bureau de bienfaisance de la commune à condition de le faire inhumer dans le sol de son moulin avec ses parents et son oncle. En 1978, le Comité des Amis des Sites et Richesses Artistiques (CAMESIRA 47), associé à la Fédération Compagnonique du bâtiment et à la population, entreprend la rénovation du site. Le moulin tourne et moud à nouveau du grain lors de la fête des moissons.

Retrouvez toutes nos fiches rando :

Comité Départemental du Tourisme de Lot-et-Garonne

Tél. 05 53 66 14 14

Mail. randonnee@tourisme-lotetgaronne.com

Site web. www.tourisme-lotetgaronne.com



Plus d'infos sur ce circuit :

Office de Tourisme du Val de Garonne

Tél. 05 53 64 44 44

Mail. marmande@valdegaronne.com

Site web. www.valdegaronne-tourisme.com

