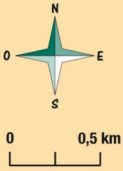


Circuit n°192
21 km

RANDONNÉE EN LOT-ET-GARONNE

Villeneuve-sur-Lot / Courbiac, la Montagne de Cadrès



Légende									
Point info tourisme	Monument classé	Site classé	Eglise	Château	Point de vue	Curiosité	Halte nautique	Vigne	Verger

Code de Balisage			
Bonne direction	Changement de direction	Mauvaise direction	Variante





Distance : 21 km

Durée : 5h30 de marche, 3h30 à cheval, 2h40 à VTT

Vous êtes à 5 km de Villeneuve-sur-Lot par la D 911 puis par la route du collège de Courbiac.

Départ : de l'école primaire Guy de Scorrailles - GPS : Lat 44.415233, Long 0.761146

Balisateur : 

Difficulté : 

Dénivelée cumulée : 550 m

Nombreux points de vue sur les bastides de Villeneuve, Castelnau-de-Gratecambe, Monflanquin..., les sites de Penne-d'Agenais, de Cadrès, les coteaux du Haut-Agenais Périgord et la vallée du Lot.

- 1 Descendre à droite. Au stop, aller vers Villeneuve. Monter à droite le long d'une clôture.
- 2 A la Marsalle tourner à gauche sur la route. Passer à gauche d'une maison. Au premier carrefour de chemins, descendre à droite. Passer Talou et franchir un ruisseau. Suivre un chemin à droite. Monter à gauche, dans un large chemin parfois humide.
- 3 Au sommet aller tout droit sur la D 233. Descendre à gauche vers Conti. Au panneau Sirgues, tourner à droite. Après la Musquette, suivre le chemin tout droit. Traverser la route. Descendre dans un chemin ombragé. Suivre une route, tout droit et s'engager dans un chemin sinueux.
- 4 Au pont, suivre successivement deux routes à droite. Après Laoucate, s'engager dans un bois à droite et suivre la lisière à gauche. A Cap del Bosc, emprunter la route à droite. Tourner à gauche sur le premier chemin vers Lamothe-Feyt.
» *Eglise à clocher-mur à 3 arcades avec mécanisme de cloches à environ 100 m sur gauche.*
- 5 Prendre la route à droite, tourner 2 fois à gauche en direction de Castel franc, suivre cette route **prudemment** sur 1500 m. A Tombebouc, aller tout droit le long d'une clôture de verger. A Bellevue, suivre la route, tout droit. Traverser la D 253. En haut du chemin, suivre la clôture blanche à droite.
- 6 Emprunter la route qui passe sous le château de Cadrès. Au cédez le passage, tourner à gauche.
- 7 Monter à gauche vers les bois de la Montagne de Cadrès. Emprunter successivement, un sentier étroit, une piste plus large (*petite maison et plus loin palombière*), puis une petite route.
- 8 En bas, tourner à droite deux fois. Aller vers Secourieux, puis sur un chemin de terre. Traverser la D 233. Longer un verger de pruniers. Aller à droite sur un chemin bordé de chaque côté par une haie. Aux quatre routes (*panneau Véloroute*), prendre à droite. Au bout, avant deux poteaux électriques, bifurquer à gauche entre un verger de pruniers et une peupleraie. En haut longer une pinède. Emprunter la route à droite puis le premier chemin de terre à gauche. Monter à droite entre deux champs.
- 9 Suivre la lisière du bois à gauche. Au sommet, descendre à gauche, le long d'une haie. Traverser un ruisseau. Longer une réserve d'eau à droite. Au bout d'un chemin sinueux, franchir un talus et remonter à gauche.
- 10 Traverser le hameau de la Marsalle (*Poney-club*). Descendre la route à droite vers Courbiac.

La Montagne de Cadrès

Chemins et sentiers parcourent les territoires des bastides de Villeneuve-sur-Lot et Monflanquin. Du hameau de Courbiac à celui de Lamothe-Feyt, ils se fauillent dans de larges paysages, de pechs en coteaux, de plateaux en vallées. Au détour de l'un d'entre eux, surgit la haute stature d'un château au sommet d'un pech bien rond, au milieu d'un parc aux essences variées. Il porte le nom de Cadrès, baptisé par un seigneur du Rouergue lors de sa fondation au 15^{ème} siècle (site privé). Il partage son appellation avec la haute et longue colline voisine, véritable montagne à l'échelle de nos reliefs.

Retrouvez toutes nos fiches rando :

Comité Départemental du Tourisme de Lot-et-Garonne

Tél. 05 53 66 14 14

Mail. randonnee@tourisme-lotetgaronne.com

Site web. www.tourisme-lotetgaronne.com



Plus d'infos sur ce circuit :

Office de Tourisme du Grand Villeneuvois

Tél. 05 53 36 17 30

Mail. villeneuve.info@tourisme-villeneuvois.fr

Site web. www.tourisme-villeneuvois.fr

