

Circuit n°125  
4,2 km

# RANDONNÉE EN LOT-ET-GARONNE

Saint-Germain, aux portes de Villeneuve-sur-Lot



crédit photo: J. Macé / CDT 47

- Route
- Chemin
- Itinéraire
- Haies

## Légende

- Eglise
- Point de vue
- Curiosité
- Verger

## Code de Balisage

- Bonne direction
- Changement de direction
- Mauvaise direction
- Variante







Distance : 4,2 km

Durée : 1h20 de marche.

Vous êtes à 8 km au sud-est de Villeneuve-sur-Lot par la D 661 en direction de Penne. A environ 4 km, suivre la route vers Saint-Germain.

Départ : devant l'entrée de l'église - GPS : Lat 44.379802, Long 0.754957

Balisage : 

Difficulté :   

Dénivelée cumulée : 145m

**Cette petite boucle nature se cache dans les coteaux escarpés du Pays de Serres, rive gauche du Lot. Une bande boisée masque d'ailleurs la vallée, offrant calme et détente aux résidents et aux promeneurs et pèlerins qui marchent vers Saint-Jacques de Compostelle.**

- 1 Monter le long du mur du cimetière et emprunter la route à gauche sur 150 m.
- 2 Se diriger vers Grange-Neuve et Taillefer. Dans un virage, descendre à gauche et tourner de suite à droite le long d'une haie. S'engager dans le bois sur une piste sinueuse.
- 3 Au croisement de trois chemins, tourner à droite en dessous des « Chambres d'hôtes des Huguets ». Aux quatre chemins, aller en face sur une piste empierrée bordée d'arbres. Plus loin, suivre l'allée bitumée et ombragée à droite.
- 4 Au bout de l'allée (*panneau chambres d'hôtes*), tourner à droite sur la route de crête. Laisser à gauche l'allée castinée du château de la Sylvestrie (*privé*) et un peu plus loin, une route.
- 5 Se diriger à droite vers Salabeilles. Après la maison, couverte d'antennes, bifurquer à gauche sur un chemin goudronné. Poursuivre tout droit dans un bois. Avant la clairière, virer à gauche dans le bois puis à droite devant un grillage. Au niveau de la première maison de lotissement et d'un poteau électrique, emprunter la piste castinée à droite, à travers champ.
- 6 S'enfoncer dans un bois et, quelques mètres plus loin, descendre à droite dans un chemin étroit et caillouteux. Au verger dévaler la route qui traverse la ferme de Grande Borde.
- 7 Emprunter successivement des routes à droite puis à gauche pour redescendre à l'église de Saint-Germain.

### Les églises romanes en Villeneuvois

Les églises romanes qui jalonnent le paysage Villeneuvois ont été bâties en utilisant des matériaux du pays. Celle de Saint-Germain-l'Auxerrois, dite Saint-Germain-de-Teyssonac, fait partie de ces édifices érigés au 12<sup>ème</sup> siècle par les moines qui organisaient alors en paroisses la campagne française. Elle est bâtie en pierre de taille pour le corps du bâtiment, moellons enduits pour le mur sud et le clocher, bois et tuiles creuses, selon une architecture simple : abside semi-circulaire, nef unique voûtée en berceau, un chœur se terminant en cul de four, de rares ouvertures et un clocher pignon surmontant le portail d'entrée. Le clocher, foudroyé, fut réédifié en 1919 sous la direction de l'architecte communal Gaston Rabin.

Retrouvez toutes nos fiches rando :

Comité Départemental du Tourisme de Lot-et-Garonne

Tél. 05 53 66 14 14

Mail. [randonnee@tourisme-lotetgaronne.com](mailto:randonnee@tourisme-lotetgaronne.com)

Site web. [www.tourisme-lotetgaronne.com](http://www.tourisme-lotetgaronne.com)



Plus d'infos sur ce circuit :

Office de Tourisme Villeneuve - Vallée du Lot

Tél. 05 53 36 17 30

Mail. [villeneuve.info@tourisme-villeneuvois.fr](mailto:villeneuve.info@tourisme-villeneuvois.fr)

Site web. [www.tourisme-villeneuvois.fr](http://www.tourisme-villeneuvois.fr)

