









Distance : 5,7 km

Durée : 2h de marche

Vous êtes à 36 km au nord de Villeneuve-sur-lot par la N 21, la D 118 et la route d'accès à Bournel, via Cancon et Lougratte.

Départ : place de la mairie - GPS : Lat 44.620118, Long 0.671217

Balisage : 

Difficulté :   

Dénivelée cumulée : 120 m

**De l'église Sainte-Marie-Madeleine, au clocher typique agrémenté d'une galerie de bois, surmontée d'une toiture à quatre versants, cette balade grimpe dans le hameau promontoire de Montaut-le-Jeune.**

- 1 Tourner le dos à l'église et à la mairie. Passer devant le panneau des Randonnées. Suivre la route sur environ 250 mètres.
- 2 Au croisement des V 4 et V 6 (*calvaire*), tourner à droite sous deux chênes et suivre un chemin herbeux bordé par endroits, de chênes et de frênes. Après un bois et à l'extrémité d'un chemin ombragé, traverser une première piste.
- 3 Tourner à droite dans un chemin légèrement creux, entouré de deux haies. Emprunter **prudemment** la D 218 à droite sur environ 400 m. Dépasser le croisement de la C 7, menant à Bournel. Quitter la départementale pour monter tout droit vers La Cabanne sur une allée goudronnée puis empierrée.
- 4 Avant la première maison du hameau de Montaut-le-Jeune, s'engager à droite sur le chemin de ronde ombragé.
- 5 A l'extrémité de ce village, emprunter la route de crête à droite. Avant la Départementale D 218, bifurquer à droite en direction de Colombier. Passer entre les maisons flanquées d'un pigeonier. S'enfoncer dans un chemin couvert. Faire quelques pas à droite sur la route.
- 6 Laisser à gauche le site du prieuré du Mesnil St-Martin. S'engager sur un chemin de terre, dans un tunnel végétal entre une haie et un bois escarpé.
- 7 Quelques mètres après l'entrée dans un bois, tourner à droite et dévaler un chemin étroit et caillouteux. Devant le monument aux morts, suivre la rue de gauche pour revenir place de la mairie.

### L'église de Bournel

Nichée au pied d'une colline boisée, l'église de Bournel datant des 12<sup>ème</sup> et 14<sup>ème</sup> siècles, est surmontée d'un clocher original du 15<sup>ème</sup> qui consiste en un assemblage de pièces de charpente débordant de la tour carrée dans laquelle s'abrite la coupole. Une chapelle est consacrée à Saint-Roch et Sainte-Madeleine, patrons des pèlerins. Au sommet du portail, un personnage porte un grand chapeau à coquille. Outre ce lieu de recueillement, de nombreux points de vue et un patrimoine rural traditionnel, fermes et pigeoniers, donnent un charme tout particulier à ce circuit.

**Retrouvez toutes nos fiches rando :**

**Comité Départemental du Tourisme de Lot-et-Garonne**

Tél. 05 53 66 14 14

Mail. [randonnee@tourisme-lotetgaronne.com](mailto:randonnee@tourisme-lotetgaronne.com)

Site web. [www.tourisme-lotetgaronne.com](http://www.tourisme-lotetgaronne.com)



**Plus d'infos sur ce circuit :**

**Office de Tourisme Coeur de Bastides**

Tél. 05 53 36 40 19

Mail. [contact@coeurdebastides.com](mailto:contact@coeurdebastides.com)

Site web. [www.coeurdebastides.com](http://www.coeurdebastides.com)

