

Circuit n°74  
12,9 km

# RANDONNÉE EN LOT-ET-GARONNE

Brazalem et Limon, vignobles et vergers d'Albret



## Feugarolles

crédit photo: J. Macé / CDT 47



LAVARDAC

## Brazalem

AGEN

BRUCH

NERAC

ESPIETS



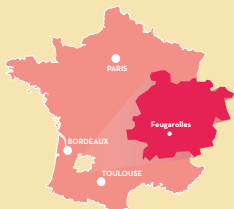
- Route
- Chemin
- Itinéraire
- Haies

### Légende

- Point de vue
- Eglise
- Curiosité
- Verger
- Vigne

### Code de Balisage

- Bonne direction
- Changement de direction
- Mauvaise direction
- Variante






Distance : 12,9 km

Durée : 3h15 de marche, 2h10 à cheval, 1h35 à VTT

Vous êtes à 19 km au nord de Nérac par les D 930 et D 119, via Lavardac et Feugarolles, puis la direction Limon / Brazalem.

Départ : parking église de Brazalem - GPS : Lat 44.202989, Long 0.371376

Balilage :

Difficulté :   

Dénivelée cumulée : 410 m

**Du seuil de la vallée de la Garonne, enfoncez-vous dans les coteaux, parfois escarpés, à l'important patrimoine bâti. Retrouvez les vignobles et vergers qui font du département le plus grand jardin de France.**

- 1 Dos à l'église, traverser le carrefour et faire environ 150 m en face. Virer à gauche pour monter la large piste au milieu du vignoble de Gueyze.
- 2 Au sommet, à un carrefour de six chemins (*point de vue à 360°*), virer à Droite.
- 3 Suivre une piste qui sépare bois et vignes. Au bout du vignoble, traverser une étroite bande de bois puis un champ entre deux haies. Longer une autre parcelle boisée.
- 4 Prendre la route à droite sur un peu plus de 500 m. Dans un virage, s'engager dans un bois sur un chemin sinueux. En bas d'un chemin entouré de haies, remonter en face.
- 5 A la croisée de trois chemins, continuer tout droit. Passer sous la digue d'un lac et remonter en bordure d'un bois. Au sommet, traverser la route qui borde le château de Salles (*à gauche, vue sur le site d'Espiens*). En bas de ce chemin creux, traverser successivement une route puis un pont bétonné. Monter en face dans un chemin ombragé.
- 6 Au sommet, suivre la route de Larrouquet à droite sur quelques mètres. Monter sur la route à gauche, via la ferme de Jeansot. Virer à droite sur une piste en terre.
- 7 Tourner de suite à droite sous une rangée de chênes. Descendre dans un chemin ombragé. Emprunter la route à gauche, entre un verger de noisetiers et le cimetière pour rallier l'église de Limon.
- 8 Passer devant l'église et descendre à droite sur un chemin de terre ombragé puis sur une route bordée de vergers de cerisiers et de noisetiers. Passer le hameau de Lencouet. Dans un virage en équerre, monter à gauche au pied d'un talus et s'engager dans un tunnel végétal.
- 9 Emprunter la route de crête à gauche. Aux carrefours suivants, laisser Lavardac et Feugarolles à gauche (*chêne liège*) pour aller vers Lubat. Face à cette maison, bifurquer à droite dans un champ. Après une vigne, s'enfoncer dans un bois, dans un chemin creux. Franchir un gué.
- 10 Sur le parking de la D 119, se diriger vers Brazalem et Limon. Grimper de suite à gauche sur un chemin de terre, en lisière, puis dans un bois. Après la palombière, poursuivre la montée en bordure de bois. En haut, passer entre le bois et le grand vignoble de Gueyze.
- 2 Au Sommet au carrefour de six chemins (*point de vue 360°*), redescendre en face en suivant le même trajet qu'au départ pour rejoindre le parking.

### Le vignoble de Gueyze

Le vignoble de Gueyze est situé sur les communes de Bruch et de Feugarolles, deux villages dont l'histoire remonte au 12<sup>ème</sup> siècle. En 1463, ce terroir faisait partie des terres incultes et abandonnées, octroyées par le Seigneur de Brazalem à son vassal Jean de Fages. En échange, ce dernier devait défricher, cultiver, couvrir de constructions et peupler la terre ainsi reçue. Les premières vignes datent sûrement de cette époque. En 1973, les Vignerons de Buzet s'intéressèrent de près à ce terroir de 80 hectares dont les vignes étaient très prometteuses. Afin de pouvoir en assurer l'exploitation, ils créèrent un groupement foncier composé de viticulteurs de la cave, de partenaires économiques et d'amateurs privés. Gueyze devient alors le premier Château de la Cave des Vignerons de Buzet à bénéficier de vinifications particulières et à être commercialisé en tant que tel. En 30 ans le Château de Gueyze a gagné en puissance mais également en finesse. Son nouvel essor annonce de belles bouteilles.

Retrouvez toutes nos fiches rando :

Comité Départemental du Tourisme de Lot-et-Garonne

Tél. 05 53 66 14 14

Mail. [randonnee@tourisme-lotetgaronne.com](mailto:randonnee@tourisme-lotetgaronne.com)

Site web. [www.tourisme-lotetgaronne.com](http://www.tourisme-lotetgaronne.com)



Plus d'infos sur ce circuit :

Office de Tourisme de l'Albret

Tél. 05 53 65 27 75

Mail. [accueil@albret-tourisme.com](mailto:accueil@albret-tourisme.com)

Site web. [www.albret-tourisme.com](http://www.albret-tourisme.com)

