

Circuit n°284

13,9 km

RANDONNÉE EN LOT-ET-GARONNE

Andiran, randonnée entre l'Osse et la Gélise



crédit photo: J. Macé / CDT 47



- Route
- Chemin
- Itinéraire
- Haies

Légende

- Point de vue
- Eglise
- Curiosité
- Vigne

Code de Balisage

- Bonne direction
- Changement de direction
- Mauvaise direction
- Variante







Distance : 13,9 km

Durée : 3h35 de marche, 2h25 à cheval, 1h45 à VTT

Vous êtes à 8 km au sud-ouest de Nérac par la D 656.

Départ : place de la mairie - GPS : Lat 44.097570, Long 0.277986

Balisage : 

Difficulté :   

Dénivelée cumulée : 280 m

Franchir la Gélise vers les sables des Landes, un regard au Château d'Horton ou à celui de Lisse, un arrêt au Moulin de Sainte-Catherine, un passage sur le pont roman de Mesplet, flâner dans les rues d'Andiran...

- 1 Se diriger vers l'église (*calvaire*) et l'entrée du château. En bas tourner à droite. Après la maison de Lavallière, descendre à gauche dans un chemin de terre ombragé. Franchir un ruisseau et monter à droite entre une plantation de peupliers et une haie. Suivre un chemin légèrement creux et bosselé.
- 2 Au croisement, sous un gros chêne, se diriger vers Pentinet. Virer à gauche avant les bâtiments. Après le gîte rural, suivre le chemin herbeux, prolongé par une piste empierrée. A Loustalot, emprunter la route à droite. Passer un pont sur la Gélise, puis sous la voie ferrée du petit train touristique reliant Nérac à Mézin.
- 3 Prendre la piste empierrée à droite qui devient sablonneuse un peu plus loin. Au contact des rails, s'enfoncer dans la forêt sur le chemin sablonneux montant. Longer un grillage et remonter sur une piste empierrée. Emprunter la route à droite sur environ 250 m. Après l'allée de Fustié, grimper à gauche sur un chemin herbeux. Aux quatre chemins, monter à gauche.
- 4 Au sommet, prendre la route à droite. Au carrefour suivant, suivre la piste empierrée en direction de Monbec et Ste-Catherine.
- 5 Aux quatre chemins, poursuivre la descente sur l'allée bitumée.
- 6 Au carrefour vers Douat, aller à droite pour franchir le pont de Ste-Catherine sur la Gélise. Suivre la route sinueuse (*large bas-côté herbeux*).
- 7 Au panneau les Grillons, continuer tout droit sur la route, par Laslannes et le Trouil. Traverser avec **prudence** la D656. Se diriger vers les Contes d'Albret.
- 8 Après Mesplet, tourner à droite sur un chemin herbeux. Franchir le pont roman de Mesplet sur l'Osse. Au cédez le passage, suivre le bord de la D 656 avec **vigilance** sur près de 400 m. Après les serres du Relais à Barthe, se diriger vers Bousquet et Banquets en passant sous le pont de la voie ferrée. Au bout de la route, après un double virage à angle droit, filer tout droit dans un champ. Dans la montée, bifurquer à gauche dans un chemin légèrement creux bordé de haies.
- 9 Remonter à droite le long d'une haie, puis dans un chemin creux ombragé (**attention aux petits trous d'eau**). En haut, suivre l'allée goudronnée à droite. Au panneau Huché, prendre la route à gauche sur 140 m. Poursuivre la montée, toujours tout droit, dans un chemin de terre ombragé. En haut, virer à droite entre deux haies. Continuer sur la piste empierrée de Pellet. Franchir à nouveau la D 656 avec **prudence**. Descendre vers St-Sevin. Continuer en face, en contrebas d'un bosquet sur un chemin herbeux.
- 10 Bifurquer à gauche le long d'un fossé, surmonté d'une rangée de chênes. Devant le cimetière, suivre la route à droite. Face à un séchoir à tabac, virer à gauche sur une piste empierrée. Suivre la rue montante en sens interdit sur quelques mètres. Traverser la pelouse vers la mairie (*tombereaux*).

L'Albret, un kaléidoscope végétal

Le paysage de l'Albret est un patchwork qui se modifie au fil des saisons, composé d'une grande variété de productions. On peut reconnaître les épis des céréales, blé, avoine, orge, tritical, nommer les végétaux dont on tire de l'huile ; le colza qui annonce les couleurs de la belle saison ; les héliotropes, tournesols éclatants qui tournent leur cœur vers le soleil ; le soja, petite plante qui couvre le sol ; le sorgho et ses hampes à plumets, une surface de millet, du lin d'un surprenant bleu-mauve. On identifie le peuplier, le tabac, la vigne, le ray-grass et les herbes des prairies dont les grosses bottes rondes embaument l'atmosphère des premiers soirs d'été. Partout, dans les vallées, sur les coteaux près des retenues d'eau, s'impose la planteraine du Sud-Ouest, le maïs, mais aussi des cultures irriguées, maraîchères, fruitières et semencières.

Retrouvez toutes nos fiches rando :

Comité Départemental du Tourisme de Lot-et-Garonne

Tél. 05 53 66 14 14

Mail. randonnee@tourisme-lotetgaronne.com

Site web. www.tourisme-lotetgaronne.com



Plus d'infos sur ce circuit :

Office de Tourisme de l'Albret

Tél. 05 53 65 27 75

Mail. accueil@albret-tourisme.com

Site web. www.albret-tourisme.com

