

Légende



Code de Balisage








Distance : 11,7 km

Durée : 3h de marche, 2h à cheval, 1h30 à VTT

Vous êtes à 33 km au sud de Marmande par les D 933 et D 655.

Départ : parking de la salle des fêtes - GPS : Lat 44.2390193, Long 0.15501022

Balisage : 

Difficulté :   

Dénivelée cumulée : 105 m

Le paysage de la forêt présente deux types de rupture : la coupe à ras puis les jeunes plantations, les îlots de culture agricole comme celui de Fargues-sur-Ourbise, avec céréales, vignes et maraîchage.

- 1 Contourner le mur du cimetière entourant l'église fortifiée à clocher carré par la gauche. Traverser la place du monument aux morts et tourner à gauche. Suivre une route prolongée par un chemin empierré. Au bout de cette allée, s'enfoncer dans la forêt sur une piste sablonneuse. A un croisement de trois chemins, virer à droite et de suite à gauche sur un chemin herbeux. Traverser l'ancienne ferme de Lubat. Poursuivre sur un chemin herbeux et virer à gauche dans un bois de pins.
 - » Variante vers la maison de la Nature (900m). Aller tout droit sur quelques mètres. Tourner à droite puis à gauche. Franchir une barrière (attention, vous entrez dans une zone de formation aux techniques de chasse. La circulation est interdite les jours de formation). Aller tout droit jusqu'à la Maison de la Nature - expositions permanentes et temporaires) - Renseignements : www.chasseurs47.com.
- 2 Au pied de la digue du lac, prendre le chemin de droite. Aux quatre chemins, emprunter la piste empierrée à droite, face à une maison en pierre.
- 3 Au cédez le passage, suivre à gauche, **avec vigilance**, le large bas-côté de la D 655 sur environ 500 m. A la sortie de Goudail, traverser la départementale et s'engager sur un chemin empierré entre une haie d'acacias et la forêt. Dans un virage, poursuivre la montée tout droit.
- 4 En haut, à un carrefour de trois chemins, aller tout droit. Longer une clôture, derrière la maison de Monplaisir. Franchir la D 214. Continuer en face sur une piste en terre. A l'extrémité de la piste DFCI de Videbouteille, poursuivre tout droit le long d'un grillage, puis dans un bois. Contourner un séchoir à tabac par la gauche et suivre l'allée bitumée.
- 5 Face au panneau directionnel de St-Julien, prendre la D 285 à gauche sur environ 270 m. Tourner à droite sur la piste empierrée. Bifurquer à droite sur le premier chemin herbeux. Aller à gauche dans le hameau de St-Julien.
 - » Hors sentier, à quelques dizaines de mètres à gauche, le lavoir-fontaine.
- 6 Tourner à droite en bordure de la place du calvaire. Au bout de l'allée goudronnée, continuer tout droit dans les bois. Au croisement, prendre la piste à droite.
- 7 A la sortie du bois, suivre la piste empierrée et après les maisons de Chatilly une allée bitumée.
- 8 Traverser la D 285 et emprunter **prudemment** la D 655 à droite en direction du village.

La fête de l'asperge

Les sables des Landes ne sont pas incultes. L'homme a su imposer facilement la forêt. Plus récemment, il a planté du peuplier. Il a défriché pour installer de larges rampes d'arrosage sur pivot - la plus grande irrigue un rayon de 2 km ! - et produire du maïs. Plus simplement, il est possible de profiter de ce sol léger et bien drainé pour la carotte par exemple, et surtout, l'asperge. Vous verrez au printemps, le long des sentiers, des parcelles striées de billons où l'on guette l'apparition de petites têtes vertes ou blanches, parfois rayées de mauves. La commune de Fargues les fête le troisième week-end d'avril. De grands chefs y concourent chaque année pour créer des plats originaux associant ce légume fort apprécié aux produits du terroir.

Retrouvez toutes nos fiches rando :

Comité Départemental du Tourisme de Lot-et-Garonne

Tél. 05 53 66 14 14

Mail. randonnee@tourisme-lotetgaronne.com

Site web. www.tourisme-lotetgaronne.com



Plus d'infos sur ce circuit :

OT Coteaux et Landes de Gascogne

Tél. 05 53 93 00 00

Mail. casteljaloux@tourisme-clg.fr

Site web. www.tourisme-coteauxetlandesdegascogne.fr

