



- Route
- Chemin
- Itinéraire
- Haies

### Légende

- Monument classé
- Site classé
- Bastide
- Point de vue
- Eglise
- Curiosité
- Château d'eau
- Vigne

### Code de Balisage

- Bonne direction
- Changement de direction
- Mauvaise direction
- Variante






Distance : 7,3 km

Durée : 2h30 de marche, 0h55 à VTT

Vous êtes à 10 km au nord-ouest de Nérac par les D 930 et D 642.

Départ : parking du Boulevard des Remparts - GPS : Lat 44.197941, long 0.323238

Balisage : 

Difficulté :   

Dénivelée cumulée : 165 m

**Cette petite boucle s'adresse entre autres aux plaisanciers qui font halte au port de la bastide. A conjuguer avec le marché nocturne estival du vendredi, réputé pour ses repas et sa convivialité.**

- 1 Passer devant la porte Est de la bastide (*près de l'église*). Longer le rempart sur le sentier bitumé. Traverser le boulevard des Remparts sur le passage protégé. Passer à gauche de l'école et franchir le passage à niveau. Se diriger à gauche vers Puymartin. Au croisement « gîte rural la Bleuette », aller en face sur une route en légère montée. Quitter celle-ci pour s'engager sur un chemin empierré. En haut, emprunter la route de crête.  
» Variante vers le point 5, circuit de 6,3 km. Prendre le chemin herbeux à gauche.
- 2 Poursuivre tout droit vers le village de Montgaillard.
- 3 Entrer dans la cité par la porte qui touche l'église.
- 4 Face au château d'eau, bifurquer à gauche dans la rue qui contourne les remparts. Descendre la route à droite. Avant le panneau de sortie du village, s'engager à gauche sur un chemin herbeux.
- 5 Dévaler la piste herbeuse à droite, bordée par une haie. Traverser la D 141 **avec prudence**. Poursuivre la descente en face. Remonter dans un chemin légèrement creux dans un bosquet. Passer entre deux haies basses puis dans un champ. A l'angle d'une petite parcelle de vigne, virer à gauche sur une allée bitumée.
- 6 Avant la maison de Vide Bouteille, descendre un petit talus à gauche. Continuer dans un chemin couvert, puis bordé d'une haie. Passer au-dessus d'une falaise boisée et de la verrerie. Au bout de l'allée de La Roche, tourner à droite. Franchir le passage à niveau.
- 7 Au croisement, virer à gauche sur le boulevard des Remparts et de suite à droite sur un sentier bitumé. Entrer dans la bastide par la porte Ouest. Suivre la rue de la résistance Traverser la place des marronniers en diagonale à droite. S'engager dans la rue de la Baïse. Passer sous la porte Sud.
- 8 Face au port de Vianne, tourner à gauche sur le boulevard des Remparts. Au croisement, suivre le boulevard des Martyrs de la Résistance. Tourner à droite le long du mur d'enceinte du parc de Vianne de Gontaud-Biron. Passer devant l'église et sous la porte Est pour revenir sur le parking.

### La bastide du verre

Appuyée contre la Baïse, la bastide de Vianne a été fondée en 1284 par des représentants du roi d'Angleterre et Jourdain de l'Isle. Ce dernier la baptisa du prénom de sa tante, Vianne de Gontaud-Biron. Les remparts protègent encore les maisons et l'église du 11<sup>ème</sup> et 14<sup>ème</sup> siècles. Depuis l'un des angles de la grande place centrale, un tour sur soi permet de voir les quatre portes de la ville. En flânant dans les rues à angles droits, on découvre les tours d'angle et en quittant l'enceinte, le port qui revit avec la navigation fluviale. L'une des plus importantes manufactures de verrerie au monde se tient à Vianne. Spécialisée dans les lampes, des artistes ouvriers y gravent, soufflent, taillent et décorent des formes en verre opale, en cristal, en verre de couleur et en pâte de verre.

Retrouvez toutes nos fiches rando :

Comité Départemental du Tourisme de Lot-et-Garonne

Tél. 05 53 66 14 14

Mail. [randonnee@tourisme-lotetgaronne.com](mailto:randonnee@tourisme-lotetgaronne.com)

Site web. [www.tourisme-lotetgaronne.com](http://www.tourisme-lotetgaronne.com)



Plus d'infos sur ce circuit :

Office de Tourisme de l'Albret

Tél. 05 53 65 27 75

Mail. [accueil@albret-tourisme.com](mailto:accueil@albret-tourisme.com)

Site web. [www.albret-tourisme.com](http://www.albret-tourisme.com)

