




crédit photo: J. Maecé / CDT 47



Légende



Code de Balisage







Distance : 14 km

Durée : 3h40 de marche, 2h25 à cheval, 1h40 à VTT

Vous êtes à 27 km au sud-ouest de Nérac par la D 656 et D 109, via Mézin et Sos.

Départ : du parking bordant la D 109 - GPS : Lat 44.0127268, Long 0.1527571

Balises : 

Difficulté :   

Dénivelée cumulée : 180 m

Point de passage immémorial sur la voie romaine Ténarèze, ce paysage ouvert et vivant se compose de bois et de vignobles. Le terroir s'apprend aussi dans les fermes, autour des produits du gras, des vins de pays, de l'Armagnac et du Floc de Gascogne.

- 1 Traverser le village vers le sud en direction d'Eauze et de Labarrère.
- 2 Après le restaurant « les Deux Gourmands », suivre la première route à gauche vers Chouiné, Lapoulahutte et Lapère. En bas, au bout de la route, monter en face sur une piste empierrée. Virer à droite sur un chemin de terre entre une vigne et une clôture grillagée. Au niveau d'une palombière, s'enfoncer dans le bois. A un croisement de trois chemins, bifurquer à gauche. Prendre la large piste en terre à droite (*chênes liège*).
» Variante vers le point 8, circuit de 7 km. Emprunter la D 109 à droite.
- 3 Au panneau Toulèze, suivre la D 109 à gauche sur environ 170 m. Tourner à gauche puis à droite dans un bois. Passer derrière la maison de Toulèze (*le lieu-dit est étendu*).
- 4 Emprunter la D 109E à gauche sur 100 m. Aller à droite vers Bidouchet. Contourner la maison par la gauche. Virer à droite devant une vigne. Descendre à gauche entre deux parcelles de vigne sur un chemin herbeux. Remonter derrière la haie bordant la maison de Gayrin. Tourner à gauche sur la route qui mène à Gras. Dans le virage avant la maison, aller tout droit dans un champ, puis à gauche en lisière de bois.
- 5 Suivre la route de Jeandaillon à gauche. Juste après la maison, tourner à droite le long d'une haie puis en bout d'une vigne. Virer à droite dans un bosquet. Emprunter la D 109 sur quelques dizaines de mètres à gauche. Se diriger à droite vers Taret et le Moua. Emprunter la route en remblai à droite.
- 6 Dans un virage, descendre tout droit dans un chemin creux ombragé. Remonter derrière la maison de Lajus. Dans un virage à 90° de la route, continuer tout droit sur une piste empierrée. Après un peu moins de 200 m, monter à droite en bordure des vignes.
- 7 Au sommet, poursuivre en face entre deux parcelles. Tourner à gauche sur la D 109 puis à droite sur la D 109E.
- 4 Reprendre à l'envers le chemin de Toulèze à gauche puis la D 109 à droite.
- 3 Continuer sur la départementale jusqu'au lieu-dit Piréou.
- 8 Face à la maison, virer deux fois à gauche sur un chemin de terre. Passer en dessous d'une vigne. Après un bosquet, bifurquer à droite. Suivre la route à droite. Depuis la maison de Laloumé, emprunter la D 109 à gauche via l'église de Sainte-Maure.
- 2 Poursuivre tout droit pour revenir dans le centre du village.

La plus vieille eau de vie de France

Les origines de l'Armagnac remontent au Moyen Âge. Ce breuvage n'est d'abord qu'un produit de la pharmacopée. Il ranime le mourant et sert d'antidote au temps des épidémies. En 1310, Vital Dufour cite dans son « livre très utile pour conserver la santé et rester en bonne forme » les 40 vertus de l'aygue ardent. « Cette eau, si on la prend médicalement et sobriement, guérit les hépatites, les blessures par application, conserve la jeunesse et retarde la sénilité. Elle cuit un oeuf, extrait les vertus des herbes ». Au 16^{ème} siècle, l'eau-de-vie devient boisson. Elle connaît sa période faste au 19^{ème} siècle. Un décret d'Appellation d'Origine délimite la zone de production en 1909 sur les départements du Gers, des Landes et du Lot-et-Garonne où la Ténarèze englobe les cantons de Mézin et de Nérac.

Retrouvez toutes nos fiches rando :

Comité Départemental du Tourisme de Lot-et-Garonne

Tél. 05 53 66 14 14

Mail. randonnee@tourisme-lotetgaronne.com

Site web. www.tourisme-lotetgaronne.com



Plus d'infos sur ce circuit :

Office de Tourisme de l'Albret

Tél. 05 53 65 27 75

Mail. accueil@albret-tourisme.com

Site web. www.albret-tourisme.com

